



Estado da Paraíba

QUINZENÁRIO OFICIAL

PREFEITURA MUNICIPAL DE CABEDELO

Lei nº 974 DE 26/11/99

CABEDELO, 16 A 30 DE ABRIL DE 2012



ESTADO DA PARAÍBA
PREFEITURA MUNICIPAL DE CABEDELO
GABINETE DO PREFEITO

Lei Complementar nº 36

De 10 de Abril de 2012.

ATUALIZA A PLANTA GENÉRICA DE VALORES DE TERRENOS E A TABELA DE PREÇOS DE CONSTRUÇÃO, EM CONFORMIDADE COM DISPOSITIVOS EXISTENTES NA LEI COMPLEMENTAR Nº 02, DE 30 DE DEZEMBRO DE 1997, E DÁ OUTRAS PROVIDÊNCIAS.

O PREFEITO DO MUNICÍPIO DE CABEDELO (PB):

Faço saber que o Poder Legislativo decreta e eu sanciono a seguinte Lei;

Art. 1º Fica aprovada a Planta Genérica de Valores de Terrenos, constante do anexo I, e que juntamente com a Tabela de Preços de Construção, constante do anexo II, observado o disposto no artigo 25 da Lei Complementar nº 02, de 30 de dezembro de 1997, será adotada para efeito de determinar a base de cálculo do Imposto Sobre a Propriedade Predial e Territorial Urbana - IPTU.

Art. 2º A presente alteração necessária à atualização da Planta Genérica de Valores de Terrenos e a Tabela de Preços de Construção, deve-se às mutações decorrentes de valorização ou depreciação dos últimos anos em relação a imóveis situados no município de Cabedelo-PB.

Art. 3º Esta Lei Complementar entra em vigor na data de sua publicação, surtindo os seus efeitos a partir de 1º de janeiro de 2012.

Art. 4º. Revogam-se às disposições em contrário, especialmente ao art. 4º, da Lei nº 862, de 03 de dezembro de 1996.

Paço Municipal de Cabedelo (PB), aos 10 de Abril de 2012. 190º da independência, 123º da Republica e 56º da Emancipação Política Cabedelense.


JOSÉ FRANCISCO RÉGIS
Prefeito Constitucional

ANEXO I



ESTADO DA PARAÍBA
PREFEITURA MUNICIPAL DE CABEDELLO
SECRETARIA DE FINANÇAS

PLANTA GENÉRICA DE VALORES DE TERRENOS



FACE DE QUADRA	LOGRADOURO (Tipo, Título, Nome)	CÓDIGO	BAIRRO	QTDE UFMC ¹
1 0001 001 01	RUA CORONEL JOSE TELES	00033-7	SANTA CATARINA	512,821
1 0001 001 02	VLA ATLANTICA	01154-1	SANTA CATARINA	544,872
1 0001 001 03	RUA ONALDO NOBREGA MONTENEGRO, DES	01011-1	SANTA CATARINA	544,872
1 0001 001 04	RUA PREFEITO ENIVALDO FIGUEIREDO MIRANDA	00007-8	SANTA CATARINA	576,923
1 0001 002 01	RUA SANTA CATARINA	00032-9	SANTA CATARINA	576,923
1 0001 002 02	RUA FRANCISCO SERAFIM	00031-0	SANTA CATARINA	512,821
1 0001 002 03	RUA CONDE AUGUSTO CHERICATTE	00085-0	SANTA CATARINA	512,821
1 0001 002 04	RUA CORONEL JOSE TELES	00033-7	SANTA CATARINA	641,026
1 0001 003 01	RUA CONDE AUGUSTO CHERICATTE	00085-0	SANTA CATARINA	641,026
1 0001 004 01	2TR FRANCISCO SERAFIM	00081-7	SANTA CATARINA	576,923
1 0001 004 02	RUA FRANCISCO SERAFIM	00031-0	SANTA CATARINA	512,821
1 0001 004 03	RUA SANTA CATARINA	00032-9	SANTA CATARINA	544,872
1 0001 004 04	RUA CORONEL JOSE TELES	00033-7	SANTA CATARINA	641,026
1 0001 005 01	RUA FRANCISCO SERAFIM	00031-0	SANTA CATARINA	512,821
1 0001 005 02	2TR FRANCISCO SERAFIM	00081-7	SANTA CATARINA	544,872
1 0001 005 03	RUA CORONEL JOSE TELES	00033-7	SANTA CATARINA	641,026
1 0001 005 04	1TR FRANCISCO SERAFIM	00082-5	SANTA CATARINA	544,872
1 0001 006 01	RUA CORONEL JOSE TELES	00033-7	SANTA CATARINA	512,821
1 0001 006 02	RUA SANTA CATARINA	00032-9	SANTA CATARINA	544,872
1 0001 006 03	RUA PREFEITO ENIVALDO FIGUEIREDO MIRANDA	00007-8	SANTA CATARINA	544,872
1 0001 006 04	RUA JANDUI DANTAS DO NASCIMENTO	01000-6	SANTA CATARINA	641,026
1 0001 006 05	RUA PRIMO JOSE VIANA	00004-3	SANTA CATARINA	576,923
1 0001 007 01	RUA JANDUI DANTAS DO NASCIMENTO	01000-6	SANTA CATARINA	512,821
1 0001 007 02	RUA PREFEITO ENIVALDO FIGUEIREDO MIRANDA	00007-8	SANTA CATARINA	544,872

ANEXO I

FACE DE QUADRA	LOGRADOURO (Tipo, Título, Nome)	CÓDIGO	BAIRRO	QTDE UFMC ¹
1 0001 007 03	RUA OLIVAN TELES BEZERRA	00601-7	SANTA CATARINA	512,821
1 0001 007 04	RUA HUMBERTO DE A. CASTELO BRANCO	00008-6	SANTA CATARINA	544,872
1 0001 007 05	TRV PRIMO JOSE VIANA	00009-4	SANTA CATARINA	641,026
1 0001 007 06	RUA PRIMO JOSE VIANA	00004-3	SANTA CATARINA	576,923
1 0001 008 01	RUA PREFEITO ENIVALDO FIGUEIREDO MIRANDA	00007-8	SANTA CATARINA	544,872
1 0001 008 02	RUA PREFEITO ENIVALDO FIGUEIREDO MIRANDA	00007-8	SANTA CATARINA	512,821
1 0001 008 04	RUA HUMBERTO DE A. CASTELO BRANCO	00008-6	SANTA CATARINA	576,923
1 0001 009 01	RUA PREFEITO ENIVALDO FIGUEIREDO MIRANDA	00007-8	SANTA CATARINA	576,923
1 0001 009 02	RUA ONALDO NOBREGA MONTENEGRO, DES	01011-1	SANTA CATARINA	544,872
1 0001 009 03	RUA PREFEITO ENIVALDO FIGUEIREDO MIRANDA	00007-8	SANTA CATARINA	576,923
1 0001 010 01	TRV PRIMO JOSE VIANA	00009-4	SANTA CATARINA	512,821
1 0001 010 02	RUA HUMBERTO DE A. CASTELO BRANCO	00008-6	SANTA CATARINA	544,872
1 0001 010 03	RUA PREFEITO ENIVALDO FIGUEIREDO MIRANDA	00007-8	SANTA CATARINA	544,872
1 0001 010 04	RUA PRIMO JOSE VIANA	00004-3	SANTA CATARINA	576,923
1 0001 011 01	RUA PREFEITO ENIVALDO FIGUEIREDO MIRANDA	00007-8	SANTA CATARINA	576,923
1 0001 011 02	TRV PREFEITO ENIVALDO FIGUEIREDO MIRANDA	00010-8	SANTA CATARINA	641,026
1 0001 011 03	RUA ONALDO NOBREGA MONTENEGRO, DES	01011-1	SANTA CATARINA	544,872
1 0001 011 04	TRV PREFEITO ENIVALDO FIGUEIREDO MIRANDA	00010-8	SANTA CATARINA	641,026
1 0001 012 01	RUA PREFEITO ENIVALDO FIGUEIREDO MIRANDA	00007-8	SANTA CATARINA	576,923
1 0001 012 02	RUA ONALDO NOBREGA MONTENEGRO, DES	01011-1	SANTA CATARINA	544,872
1 0001 012 03	RUA CORONEL AURELIANO	00014-0	SANTA CATARINA	641,026
1 0001 012 04	RUA PREFEITO ENIVALDO FIGUEIREDO MIRANDA	00007-8	SANTA CATARINA	576,923
1 0001 013 01	RUA PREFEITO ENIVALDO FIGUEIREDO MIRANDA	00007-8	SANTA CATARINA	544,872
1 0001 014 03	RUA CASSIANO DA CUNHA NOBREGA	00022-1	PONTA DE MATOS	961,538
1 0001 015 01	RUA SOLON DE LUCENA	00011-6	PONTA DE MATOS	576,923
1 0001 015 02	RUA ENGENHEIRO RIVALDO CARVALHO	01013-8	PONTA DE MATOS	544,872
1 0001 015 03	RUA CASSIANO DA CUNHA NOBREGA	00022-1	PONTA DE MATOS	961,538
1 0001 015 04	RUA SOLON DE LUCENA	00011-6	PONTA DE MATOS	576,923
1 0001 016 01	TRV PREFEITO ENIVALDO FIGUEIREDO MIRANDA	00010-8	PONTA DE MATOS	512,821
1 0001 016 02	RUA PREFEITO ENIVALDO FIGUEIREDO MIRANDA	00007-8	PONTA DE MATOS	544,872

ANEXO I

FACE DE QUADRA	LOGRADOURO (Tipo, Título, Nome)	CÓDIGO	BAIRRO	QTDE UFMC ¹
1 0001 016 03	RUA CORONEL AURELIANO	00014-0	PONTA DE MATOS	641,026
1 0001 016 04	RUA SOLON DE LUCENA	00011-6	PONTA DE MATOS	576,923
1 0001 017 01	RUA MANOEL ALVES CASADO	00909-1	PONTA DE MATOS	544,872
1 0001 017 02	RUA HILDEBRANDO DA SILVA	00003-5	PONTA DE MATOS	512,821
1 0001 017 03	RUA PRIMO JOSE VIANA	00004-3	PONTA DE MATOS	544,872
1 0001 017 04	TRV PRIMO JOSE VIANA	00009-4	PONTA DE MATOS	641,026
1 0001 017 05	RUA PREFEITO ENIVALDO FIGUEIREDO MIRANDA	00007-8	PONTA DE MATOS	544,872
1 0001 017 06	TRV PREFEITO ENIVALDO FIGUEIREDO MIRANDA	00010-8	PONTA DE MATOS	641,026
1 0001 017 07	RUA SOLON DE LUCENA	00011-6	PONTA DE MATOS	576,923
1 0001 017 08	VL JOAO ROCCO	00012-4	PONTA DE MATOS	641,026
1 0001 018 01	RUA CAMILO DE HOLANDA	00002-7	PONTA DE MATOS	576,923
1 0001 018 02	RUA PRIMO JOSE VIANA	00004-3	PONTA DE MATOS	544,872
1 0001 018 03	RUA HILDEBRANDO DA SILVA	00003-5	PONTA DE MATOS	641,026
1 0001 018 04	RUA MANOEL ALVES CASADO	00909-1	PONTA DE MATOS	576,923
1 0001 019 01	RUA ALINE MARIA DE VASCONCELOS SILVA	00920-6	PONTA DE MATOS	512,821
1 0001 019 02	RUA PRIMO JOSE VIANA	00004-3	PONTA DE MATOS	544,872
1 0001 019 03	TRV PRIMO JOSE VIANA	00009-4	PONTA DE MATOS	641,026
1 0001 019 04	RUA MANOEL ALVES CASADO	00909-1	PONTA DE MATOS	576,923
1 0001 020 01	2TR CAMILO DE HOLANDA	00097-3	PONTA DE MATOS	641,026
1 0001 020 02	RUA PRIMO JOSE VIANA	00004-3	PONTA DE MATOS	544,872
1 0001 020 03	RUA ALINE MARIA DE VASCONCELOS SILVA	00820-6	PONTA DE MATOS	641,026
1 0001 020 04	RUA CAMILO DE HOLANDA	00002-7	PONTA DE MATOS	576,923
1 0001 021 01	1TR CAMILO DE HOLANDA	00741-2	PONTA DE MATOS	641,026
1 0001 021 02	RUA PRIMO JOSE VIANA	00004-3	PONTA DE MATOS	544,872
1 0001 021 03	2TR CAMILO DE HOLANDA	00097-3	PONTA DE MATOS	641,026
1 0001 021 04	RUA CAMILO DE HOLANDA	00002-7	PONTA DE MATOS	576,923
1 0001 022 01	RUA DO CAJUEIRO	00035-3	PONTA DE MATOS	512,821
1 0001 022 02	RUA PRIMO JOSE VIANA	00004-3	PONTA DE MATOS	544,872
1 0001 022 03	1TR CAMILO DE HOLANDA	00741-2	PONTA DE MATOS	641,026
1 0001 022 04	RUA CAMILO DE HOLANDA	00002-7	PONTA DE MATOS	576,923

ANEXO I

FACE DE QUADRA	LOGRADOURO (Tipo, Título, Nome)	CÓDIGO	BAIRRO	QTDE UFGM ¹
1 0001 023 01	RUA MARTIM FREIRE NASCIMENTO	00083-3	PONTA DE MATOS	512,821
1 0001 023 02	RUA CAMILO DE HOLANDA	00002-7	PONTA DE MATOS	544,872
1 0001 023 03	TRV CAMILO DE HOLANDA	01038-3	PONTA DE MATOS	512,821
1 0001 023 04	RUA ALINE MARIA DE VASCONCELOS SILVA	00820-6	PONTA DE MATOS	641,026
1 0001 023 05	RUA SOLON DE LUCENA	00011-6	PONTA DE MATOS	576,923
1 0001 024 01	RUA DO CAJUEIRO	00035-3	PONTA DE MATOS	512,821
1 0001 024 02	RUA CAMILO DE HOLANDA	00002-7	PONTA DE MATOS	544,872
1 0001 024 03	RUA MARTIM FREIRE NASCIMENTO	00083-3	PONTA DE MATOS	641,026
1 0001 024 04	RUA SOLON DE LUCENA	00011-6	PONTA DE MATOS	576,923
1 0001 025 01	PRACA GETULIO VARGAS	00034-5	PONTA DE MATOS	576,923
1 0001 025 02	RUA PRIMO JOSE VIANA	00004-3	PONTA DE MATOS	544,872
1 0001 025 03	RUA DO CAJUEIRO	00035-3	PONTA DE MATOS	641,026
1 0001 026 01	RUA FRANCISCO SERAFIM	00031-0	SANTA CATARINA	512,821
1 0001 026 02	TRAV FRANCISCO SERAFIM	00030-2	SANTA CATARINA	544,872
1 0001 026 03	RUA CORONEL JOSE TELES	00033-7	SANTA CATARINA	641,026
1 0001 026 04	PRACA GETULIO VARGAS	00034-5	SANTA CATARINA	576,923
1 0001 027 01	PRACA GETULIO VARGAS	00034-5	PONTA DE MATOS	641,026
1 0001 028 01	PRACA GETULIO VARGAS	00034-5	SANTA CATARINA	576,923
1 0001 029 01	RUA FRANCISCO SERAFIM	00031-0	CENTRO	641,026
1 0001 029 02	RUA PRESIDENTE JOAO PESSOA	00089-2	CENTRO	641,026
1 0001 030 02	RUA PRESIDENTE JOAO PESSOA	00089-2	CENTRO	512,821
1 0001 031 01	RUA MONSENHOR WALFREDO LEAL	00027-2	CENTRO	576,923
1 0001 031 02	RUA ADERBAL PIRAGIBE	00028-0	CENTRO	512,821
1 0001 031 03	PRACA GETULIO VARGAS	00034-5	CENTRO	544,872
1 0001 031 04	RUA JOAO PIRES DE FIGUEIREDO	00039-6	CENTRO	641,026
1 0001 033 01	AVN DUQUE DE CAXIAS	00029-9	PONTA DE MATOS	576,923
1 0001 033 02	RUA SOLON DE LUCENA	00011-6	PONTA DE MATOS	544,872
1 0001 033 03	RUA POMPEU HENRIQUE CAVALCANTE	00040-0	PONTA DE MATOS	641,026
1 0001 033 04	RUA ARTHUR SANTOS VIANA	01472-9	PONTA DE MATOS	576,923
1 0001 034 01	AVN DUQUE DE CAXIAS	00029-9	PONTA DE MATOS	576,923

ANEXO I

FACE DE QUADRA	LOGRADOURO (Tipo, Título, Nome)	CÓDIGO	BAIRRO	QTDE UFGM ¹
1 0001 034 02	RUA ARTHUR SANTOS VIANA	01472-9	PONTA DE MATOS	544,872
1 0001 034 03	RUA POMPEU HENRIQUE CAVALCANTE	00040-0	PONTA DE MATOS	641,026
1 0001 034 04	RUA TENENTE ANTONIO PONTES	00015-9	PONTA DE MATOS	641,026
1 0001 035 01	RUA POMPEU HENRIQUE CAVALCANTE	00040-0	PONTA DE MATOS	512,821
1 0001 035 02	RUA ARTHUR SANTOS VIANA	01472-9	PONTA DE MATOS	544,872
1 0001 035 03	RUA NOVA DESCOBERTA	00079-5	PONTA DE MATOS	641,026
1 0001 035 04	RUA MARIA NAZARE JORGE DE SENA	01007-3	PONTA DE MATOS	641,026
1 0001 035 05	RUA TENENTE ANTONIO PONTES	00015-9	PONTA DE MATOS	576,923
1 0001 036 01	RUA SOLON DE LUCENA	00011-6	PONTA DE MATOS	544,872
1 0001 036 02	RUA SOLON DE LUCENA	00011-6	PONTA DE MATOS	544,872
1 0001 036 03	RUA ARTHUR SANTOS VIANA	01472-9	PONTA DE MATOS	576,923
1 0001 037 01	RUA NOVA DESCOBERTA	00079-5	PONTA DE MATOS	512,821
1 0001 037 02	RUA ARTHUR SANTOS VIANA	01472-9	PONTA DE MATOS	544,872
1 0001 037 03	RUA MARIA NAZARE JORGE DE SENA	01007-3	PONTA DE MATOS	641,026
1 0001 037 04	TRV NOVA DESCOBERTA	00084-1	PONTA DE MATOS	576,923
1 0001 038 01	RUA VEREADOR PEDRO AMERICO DA SILVA	01012-0	PONTA DE MATOS	544,872
1 0001 039 01	RUA MARIA NAZARE JORGE DE SENA	01007-3	PONTA DE MATOS	512,821
1 0001 039 02	RUA ARTHUR SANTOS VIANA	01472-9	PONTA DE MATOS	544,872
1 0001 039 03	RUA VEREADOR PEDRO AMERICO DA SILVA	01012-0	PONTA DE MATOS	641,026
1 0001 039 04	PCA JOSE AMERICO DE ALMEIDA	00062-0	PONTA DE MATOS	576,923
1 0001 040 01	RUA SOLON DE LUCENA	00011-6	PONTA DE MATOS	544,872
1 0001 041 01	RUA VEREADOR PEDRO AMERICO DA SILVA	01012-0	PONTA DE MATOS	512,821
1 0001 041 02	RUA SOLON DE LUCENA	00011-6	PONTA DE MATOS	544,872
1 0001 041 03	RUA HERONDINA BRASILIANO VIEIRA	00908-3	PONTA DE MATOS	641,026
1 0001 041 04	RUA TENENTE ANTONIO PONTES	00015-9	PONTA DE MATOS	576,923
1 0001 041 05	RUA SAO JOSE	00036-1	PONTA DE MATOS	641,026
1 0001 041 06	RUA JOSIAS DE OLIVEIRA	00070-1	PONTA DE MATOS	512,821
1 0001 042 01	RUA HERONDINA BRASILIANO VIEIRA	00908-3	PONTA DE MATOS	512,821
1 0001 042 02	RUA SOLON DE LUCENA	00011-6	PONTA DE MATOS	544,872
1 0001 042 03	RUA DAMAZIO FRANÇA MACEDO	00020-5	PONTA DE MATOS	641,026

ANEXO I

FACE DE QUADRA	LOGRADOURO (Tipo, Título, Nome)	CÓDIGO	BAIRRO	QTDE UFGM ¹
1 0001 042 04	RUA TENENTE ANTONIO PONTES	00015-9	PONTA DE MATOS	576,923
1 0001 043 01	RUA DAMAZIO FRANÇA MACEDO	00020-5	PONTA DE MATOS	512,821
1 0001 043 02	RUA SOLON DE LUCENA	00011-6	PONTA DE MATOS	544,872
1 0001 043 03	RUA CORONEL AURELIANO	00014-0	PONTA DE MATOS	641,026
1 0001 043 04	RUA TENENTE ANTONIO PONTES	00015-9	PONTA DE MATOS	576,923
1 0001 043 05	RUA ESTIV FRANCISCO VICENTE LEAO	01512-1	PONTA DE MATOS	641,026
1 0001 043 06	RUA SANTO AMARO	00017-5	PONTA DE MATOS	576,923
1 0001 044 01	RUA CORONEL AURELIANO	00014-0	PONTA DE MATOS	512,821
1 0001 044 02	RUA CASSIANO DA CUNHA NOBREGA	00022-1	PONTA DE MATOS	961,538
1 0001 044 03	RUA CASSIANO DA CUNHA NOBREGA	00022-1	PONTA DE MATOS	641,026
1 0001 045 01	RUA CORONEL AURELIANO	00014-0	PONTA DE MATOS	512,821
1 0001 045 02	TRV CASSIANO DA CUNHA NOBREGA	00117-1	PONTA DE MATOS	576,923
1 0001 045 03	RUA CASSIANO DA CUNHA NOBREGA	00022-1	PONTA DE MATOS	961,538
1 0001 046 01	RUA ANTONIO DORNELAS BEZERRA	00338-7	PONTA DE MATOS	512,821
1 0001 046 02	RUA SEVERINO TEIXEIRA DE OLIVEIRA	00058-2	PONTA DE MATOS	544,872
1 0001 046 03	RUA TENENTE ANTONIO PONTES	00015-9	PONTA DE MATOS	544,872
1 0001 046 04	RUA CORONEL AURELIANO	00014-0	PONTA DE MATOS	641,026
1 0001 046 05	RUA JOAO VITALIANO	00068-0	PONTA DE MATOS	576,923
1 0001 047 01	RUA TENENTE ANTONIO PONTES	00015-9	PONTA DE MATOS	544,872
1 0001 047 02	RUA ANTONIO DORNELAS BEZERRA	00338-7	PONTA DE MATOS	641,026
1 0001 047 03	RUA SEVERINO TEIXEIRA DE OLIVEIRA	00058-2	PONTA DE MATOS	576,923
1 0001 047 04	RUA ROSA DE LIMA P. DE OLIVEIRA	00674-2	PONTA DE MATOS	512,821
1 0001 048 01	RUA ROSA DE LIMA P. DE OLIVEIRA	00674-2	PONTA DE MATOS	512,821
1 0001 048 03	RUA ANTONIO DORNELAS BEZERRA	00338-7	PONTA DE MATOS	641,026
1 0001 048 04	RUA JOAO VITALIANO	00068-0	PONTA DE MATOS	576,923
1 0001 049 01	RUA JOSIAS DE OLIVEIRA	00070-1	PONTA DE MATOS	512,821
1 0001 049 02	RUA TENENTE ANTONIO PONTES	00015-9	PONTA DE MATOS	544,872
1 0001 049 03	RUA ROSA DE LIMA P. DE OLIVEIRA	00674-2	PONTA DE MATOS	641,026
1 0001 049 04	RUA SEVERINO TEIXEIRA DE OLIVEIRA	00058-2	PONTA DE MATOS	576,923
1 0001 050 01	RUA JOSIAS DE OLIVEIRA	00070-1	PONTA DE MATOS	512,821

ANEXO I

FACE DE QUADRA	LOGRADOURO (Tipo, Título, Nome)	CÓDIGO	BAIRRO	QTDE UFMC ¹
1 0001 050 02	RUA SEVERINO TEIXEIRA DE OLIVEIRA	00058-2	PONTA DE MATOS	544,872
1 0001 050 03	RUA ROSA DE LIMA P. DE OLIVEIRA	00674-2	PONTA DE MATOS	641,026
1 0001 050 04	RUA VEREADOR EUGENIO VALE DA SILVA	00092-2	PONTA DE MATOS	576,923
1 0001 051 02	RUA TENENTE ANTONIO PONTES	00015-9	PONTA DE MATOS	544,872
1 0001 051 03	RUA JOSIAS DE OLIVEIRA	00070-1	PONTA DE MATOS	641,026
1 0001 051 04	RUA SEVERINO TEIXEIRA DE OLIVEIRA	00058-2	PONTA DE MATOS	576,923
1 0001 052 01	TRV SEVERINO TEIXEIRA DE OLIVEIRA	01037-5	PONTA DE MATOS	512,821
1 0001 052 02	RUA SEVERINO TEIXEIRA DE OLIVEIRA	00058-2	PONTA DE MATOS	544,872
1 0001 052 03	RUA JOSIAS DE OLIVEIRA	00070-1	PONTA DE MATOS	641,026
1 0001 052 04	RUA JOAO VITALIANO	00068-0	PONTA DE MATOS	576,923
1 0001 053 01	RUA POMPEU HENRIQUE CAVALCANTE	00040-0	PONTA DE MATOS	512,821
1 0001 053 02	RUA TENENTE ANTONIO PONTES	00015-9	PONTA DE MATOS	544,872
1 0001 053 03	TRV SEVERINO TEIXEIRA DE OLIVEIRA	01037-5	PONTA DE MATOS	641,026
1 0001 053 04	RUA JOAO VITALIANO	00068-0	PONTA DE MATOS	576,923
1 0001 054 01	AVN DUQUE DE CAXIAS	00029-9	PONTA DE MATOS	576,923
1 0001 055 01	AVN DUQUE DE CAXIAS	00029-9	CENTRO	544,872
1 0001 055 02	RUA JOAO MACHADO	00098-1	CENTRO	512,821
1 0001 055 03	AVN DUQUE DE CAXIAS	00029-9	CENTRO	544,872
1 0001 056 01	RUA CLETO CAMPELO	00115-5	CENTRO	641,026
1 0001 056 02	RUA CLETO CAMPELO	00115-5	CENTRO	641,026
1 0001 056 04	RUA LIBERATO JOSE DE MIRANDA	00118-0	CENTRO	512,821
1 0001 057 01	PRACA VENANCIO NEIVA	00088-4	CENTRO	576,923
1 0001 057 02	RUA JOAO PIRES DE FIGUEIREDO	00039-6	CENTRO	512,821
1 0001 057 03	AVN DUQUE DE CAXIAS	00029-9	CENTRO	544,872
1 0001 058 01	RUA ADERBAL PIRAGIBE	00028-0	CENTRO	512,821
1 0001 058 02	RUA MONSENHOR WALFREDO LEAL	00027-2	CENTRO	544,872
1 0001 058 03	RUA HEITOR GUSMAO	00706-4	CENTRO	576,923
1 0001 059 01	RUA MONSENHOR WALFREDO LEAL	00027-2	CENTRO	544,872
1 0001 059 02	RUA ADERBAL PIRAGIBE	00028-0	CENTRO	641,026
1 0001 059 03	RUA HEITOR GUSMAO	00706-4	CENTRO	576,923

ANEXO I

FACE DE QUADRA	LOGRADOURO (Tipo, Título, Nome)	CÓDIGO	BAIRRO	QTDE UFMC ¹
1 0001 059 04	RUA PRESIDENTE JOAO PESSOA	00089-2	CENTRO	512,821
1 0001 060 01	RUA PRESIDENTE JOAO PESSOA	00089-2	CENTRO	512,821
1 0001 060 03	RUA ADERBAL PIRAGIBE	00028-0	CENTRO	641,026
1 0001 060 04	RUA MAURA VIANA DE MEDEIROS	00103-1	CENTRO	576,923
1 0001 062 01	RUA PRESIDENTE JOAO PESSOA	00089-2	CENTRO	512,821
1 0001 062 02	RUA MAURA VIANA DE MEDEIROS	00103-1	CENTRO	544,872
1 0001 062 03	RUA ADERBAL PIRAGIBE	00028-0	CENTRO	641,026
1 0001 063 01	RUA ADERBAL PIRAGIBE	00028-0	CENTRO	512,821
1 0001 063 02	LGO DO MERCADO	00129-5	CENTRO	576,923
1 0001 063 03	RUA ANACLETO VITORINO	00061-2	CENTRO	576,923
1 0001 063 04	RUA ANACLETO VITORINO	00061-2	CENTRO	576,923
1 0001 064 01	LGO DO MERCADO	00129-5	CENTRO	544,872
1 0001 064 03	RUA ANACLETO VITORINO	00061-2	CENTRO	544,872
1 0001 065 01	RUA ELIZABETH ALVES GALVAO	00143-0	CENTRO	512,821
1 0001 065 02	RUA ISMAEL FARIAS DO REGO	00094-9	CENTRO	544,872
1 0001 065 03	RUA JOAO MACHADO	00098-1	CENTRO	641,026
1 0001 066 01	RUA ISMAEL FARIAS DO REGO	00094-9	CENTRO	576,923
1 0001 066 03	PRACA VENANCIO NEIVA	00088-4	CENTRO	544,872
1 0001 066 04	RUA JOAO MACHADO	00098-1	CENTRO	641,026
1 0001 067 01	PRACA VENANCIO NEIVA	00088-4	CENTRO	544,872
1 0001 068 01	RUA ISMAEL FARIAS DO REGO	00094-9	CENTRO	576,923
1 0001 068 02	RUA JOAO MACHADO	00098-1	CENTRO	512,821
1 0001 068 03	TRAV JOAO MACHADO	00100-7	CENTRO	544,872
1 0001 069 01	RUA ADEMAR VIANA	00102-3	CENTRO	576,923
1 0001 069 02	RUA JOAO MACHADO	00098-1	CENTRO	544,872
1 0001 069 03	RUA ISMAEL FARIAS DO REGO	00094-9	CENTRO	544,872
1 0001 069 04	RUA ARTUR GOMES MOREIRA	00140-6	CENTRO	641,026
1 0001 070 01	RUA CAMPINA DA VILA	00111-2	CENTRO	576,923
1 0001 071 01	RUA CAMPINA DA VILA	00111-2	CENTRO	576,923
1 0001 071 02	RUA ARTUR GOMES MOREIRA	00140-6	CENTRO	512,821

ANEXO I

FACE DE QUADRA	LOGRADOURO (Tipo, Título, Nome)	CÓDIGO	BAIRRO	QTDE UFMC ¹
1 0001 071 03	RUA ISMAEL FARIAS DO REGO	00094-9	CENTRO	544,872
1 0001 071 04	TRV ISMAEL FARIAS DO REGO	00108-2	CENTRO	641,026
1 0001 072 02	AVN DUQUE DE CAXIAS	00029-9	CENTRO	544,872
1 0001 072 03	RUA ISMAEL FARIAS DO REGO	00094-9	CENTRO	576,923
1 0001 073 01	AVN DUQUE DE CAXIAS	00029-9	PONTA DE MATOS	576,923
1 0001 073 02	RUA JOAO VITALIANO	00068-0	PONTA DE MATOS	544,872
1 0001 073 03	RUA PASTOR JOSE ALVES DE OLIVEIRA	00044-2	PONTA DE MATOS	512,821
1 0001 074 01	RUA MARINONIO LOPES DE MENDONCA	00055-8	PONTA DE MATOS	512,821
1 0001 074 02	RUA JOAO VITALIANO	00068-0	PONTA DE MATOS	544,872
1 0001 074 03	RUA FELICIANO CABRAL DE SOUZA	00997-0	PONTA DE MATOS	641,026
1 0001 074 04	RUA JOSIAS DE OLIVEIRA	00070-1	PONTA DE MATOS	641,026
1 0001 074 05	RUA NOSSA SENHORA DOS NAVEGANTES	00064-7	PONTA DE MATOS	576,923
1 0001 074 06	RUA ANTONIO MOREIRA CARDOSO	00054-0	PONTA DE MATOS	544,872
1 0001 075 01	RUA MARINONIO LOPES DE MENDONCA	00055-8	PONTA DE MATOS	512,821
1 0001 075 02	TRV MARINONIO LOPES DE MENDONCA	01044-8	PONTA DE MATOS	544,872
1 0001 075 03	RUA NQSSA SENHORA DOS NAVEGANTES	00064-7	PONTA DE MATOS	544,872
1 0001 075 04	RUA MARIA LUIZA DE FRANÇA SILVA	01006-5	PONTA DE MATOS	641,026
1 0001 075 05	RUA ANTONIO MOREIRA CARDOSO	00054-0	PONTA DE MATOS	576,923
1 0001 076 01	RUA CORONEL PEDRO GONZAGA DE LIMA	00751-0	PONTA DE MATOS	641,026
1 0001 076 02	RUA ANTONIO MOREIRA CARDOSO	00054-0	PONTA DE MATOS	576,923
1 0001 076 03	RUA MARIA LUIZA DE FRANÇA SILVA	01006-5	PONTA DE MATOS	512,821
1 0001 076 04	TRV ANTONIO MOREIRA CARDOSO	00907-5	PONTA DE MATOS	576,923
1 0001 076 05	RUA NOSSA SENHORA DOS NAVEGANTES	00064-7	PONTA DE MATOS	544,872
1 0001 077 01	RUA JOSIAS DE OLIVEIRA	00070-1	PONTA DE MATOS	512,821
1 0001 077 02	RUA JOAO VITALIANO	00068-0	PONTA DE MATOS	544,872
1 0001 077 03	RUA ROSA DE LIMA P. DE OLIVEIRA	00674-2	PONTA DE MATOS	641,026
1 0001 077 04	RUA NOSSA SENHORA DOS NAVEGANTES	00064-7	PONTA DE MATOS	576,923
1 0001 078 01	RUA ROSA DE LIMA P. DE OLIVEIRA	00674-2	PONTA DE MATOS	512,821
1 0001 078 02	2TR JOAO VITALIANO	00073-6	PONTA DE MATOS	544,872
1 0001 078 03	TRV NOSSA SENHORA DOS NAVEGANTES	01045-6	PONTA DE MATOS	641,026

ANEXO I

FACE DE QUADRA	LOGRADOURO (Tipo, Título, Nome)	CÓDIGO	BAIRRO	QTDE UFGC ¹
1 0001 078 04	RUA NOSSA SENHORA DOS NAVEGANTES	00064-7	PONTA DE MATOS	576,923
1 0001 079 01	RUA CASSIANO DA CUNHA NOBREGA	00022-1	PONTA DE MATOS	961,538
1 0001 079 02	RUA JOAO VITALIANO	00068-0	PONTA DE MATOS	544,872
1 0001 079 03	RUA CASSIANO DA CUNHA NOBREGA	00022-1	PONTA DE MATOS	641,026
1 0001 079 04	2TR JOAO VITALIANO	00073-6	PONTA DE MATOS	576,923
1 0001 080 01	RUA NELSON SOUTO MAIOR ROSAS	00985-7	PONTA DE MATOS	576,923
1 0001 080 02	RUA ACESSO PRIVATIVO	00986-5	PONTA DE MATOS	512,821
1 0001 080 03	RUA CORONEL PEDRO GONZAGA DE LIMA	00751-0	PONTA DE MATOS	512,821
1 0001 080 04	RUA NOSSA SENHORA DOS NAVEGANTES	00064-7	PONTA DE MATOS	544,872
1 0001 080 05	RUA CASSIANO DA CUNHA NOBREGA	00022-1	PONTA DE MATOS	961,538
1 0001 081 01	RUA PASTOR JOSE ALVES DE OLIVEIRA	00044-2	PONTA DE MATOS	512,821
1 0001 081 03	RUA MARINONIO LOPES DE MENDONCA	00055-8	PONTA DE MATOS	512,821
1 0001 081 04	RUA ANTONIO MOREIRA CARDOSO	00054-0	PONTA DE MATOS	544,872
1 0001 081 05	RUA HILDA SOUTO M. DE FIGUEIREDO	00999-7	PONTA DE MATOS	641,026
1 0001 081 06	VILA SAO JOSE	00057-4	PONTA DE MATOS	512,821
1 0001 081 07	RUA JOAQUIM BENTO DE SANTANA	00746-3	PONTA DE MATOS	576,923
1 0001 082 01	RUA PEDRO ALEIXO DE MOURA	00043-4	CENTRO	512,821
1 0001 082 02	RUA ISMAEL FARIAS DO REGO	00094-9	CENTRO	544,872
1 0001 082 03	RUA PASTOR JOSE ALVES DE OLIVEIRA	00044-2	CENTRO	641,026
1 0001 083 01	RUA CAMPINA DA VILA	00111-2	CENTRO	512,821
1 0001 083 02	TRV ISMAEL FARIAS DO REGO	00108-2	CENTRO	512,821
1 0001 083 03	VLA SANTA EMILIA DE RODAT	01015-4	CENTRO	576,923
1 0001 083 04	RUA ISMAEL FARIAS DO REGO	00094-9	CENTRO	544,872
1 0001 083 05	RUA PEDRO ALEIXO DE MOURA	00043-4	CENTRO	641,026
1 0001 083 06	RUA JEASI VALE DA SILVA	00041-8	CENTRO	576,923
1 0001 083 07	RUA CAMPINA DA VILA	00111-2	CENTRO	512,821
1 0001 084 01	RUA CAMPINA DA VILA	00111-2	CENTRO	641,026
1 0001 084 03	RUA JOSE JOVINIANO DE BRITO	00105-8	CENTRO	576,923
1 0001 085 01	RUA EDISON ATAIDE DE LIMA	00101-5	CENTRO	576,923
1 0001 085 03	RUA ADEMAR VIANA	00102-3	CENTRO	544,872

ANEXO I

FACE DE QUADRA	LOGRADOURO (Tipo, Título, Nome)	CÓDIGO	BAIRRO	QTDE UFGC ¹
1 0001 086 01	RUA CLETO CAMPELO	00115-5	CENTRO	576,923
1 0001 087 01	RUA DAMAZIO FRANÇA MACEDO	00020-5	PONTA DE MATOS	512,821
1 0001 087 02	RUA SANTO AMARO	00017-5	PONTA DE MATOS	544,872
1 0001 087 03	BECO SANTO AMARO	00018-3	PONTA DE MATOS	544,872
1 0001 087 04	RUA TENENTE ANTONIO PONTES	00015-9	PONTA DE MATOS	576,923
1 0001 088 02	RUA JOAO DA MATA	00116-3	CENTRO	544,872
1 0001 088 03	RUA CLETO CAMPELO	00115-5	CENTRO	641,026
1 0001 088 04	RUA JOAO JOSE VIANA	00113-9	CENTRO	576,923
1 0001 089 01	RUA PRESIDENTE JOAO PESSOA	00089-2	CENTRO	512,821
1 0001 090 01	RUA LIBERATO JOSE DE MIRANDA	00118-0	CENTRO	512,821
1 0001 090 02	RUA JOAO JOSE VIANA	00113-9	CENTRO	544,872
1 0001 090 03	RUA CLETO CAMPELO	00115-5	CENTRO	641,026
1 0001 090 04	TRV CLETO CAMPELO	01047-2	CENTRO	576,923
1 0001 091 01	RUA PRESIDENTE JOAO PESSOA	00089-2	CENTRO	512,821
1 0001 091 03	RUA LIBERATO JOSE DE MIRANDA	00118-0	CENTRO	641,026
1 0001 092 01	RUA PRESIDENTE JOAO PESSOA	00089-2	CENTRO	641,026
1 0001 093 01	RUA PRESIDENTE JOAO PESSOA	00089-2	CENTRO	641,026
1 0001 094 01	RUA PRESIDENTE JOAO PESSOA	00089-2	CENTRO	512,821
1 0001 094 03	RUA LIBERATO JOSE DE MIRANDA	00118-0	CENTRO	641,026
1 0001 095 01	RUA LIBERATO JOSE DE MIRANDA	00118-0	CENTRO	512,821
1 0001 095 02	RUA CLETO CAMPELO	00115-5	CENTRO	641,026
1 0001 095 03	RUA CLETO CAMPELO	00115-5	CENTRO	641,026
1 0001 095 04	RUA MARYLAND TEGONIO	00146-5	CAMALAU	432,692
1 0001 096 01	RUA PASTOR JOSE FERREIRA DA SILVA	00050-7	CENTRO	544,872
1 0001 096 02	RUA SIQUEIRA CAMPOS	00005-1	CENTRO	641,026
1 0001 096 03	RUA JUAREZ TAVORA	00042-6	CENTRO	576,923
1 0001 096 04	RUA ELIZABETH ALVES GALVAO	00143-0	CENTRO	512,821
1 0001 097 01	RUA PASTOR JOSE FERREIRA DA SILVA	00050-7	CENTRO	576,923
1 0001 097 02	RUA ELIZABETH ALVES GALVAO	00143-0	CENTRO	512,821
1 0001 097 03	RUA ARTUR GOMES MOREIRA	00140-6	CENTRO	544,872

ANEXO I

FACE DE QUADRA	LOGRADOURO (Tipo, Título, Nome)	CÓDIGO	BAIRRO	QTDE UFGC ¹
1 0001 097 04	RUA SIQUEIRA CAMPOS	00005-1	CENTRO	641,026
1 0001 098 01	RUA ELIZABETH ALVES GALVAO	00143-0	CENTRO	512,821
1 0001 098 02	RUA EDISON ATAIDE DE LIMA	00101-5	CENTRO	544,872
1 0001 098 03	RUA ARTUR GOMES MOREIRA	00140-6	CENTRO	641,026
1 0001 099 01	RUA ARTUR GOMES MOREIRA	00140-6	CENTRO	512,821
1 0001 099 02	RUA JOSE JOVINIANO DE BRITO	00105-8	CENTRO	544,872
1 0001 099 03	RUA ANTONIO ELIAS PESSOA	00994-6	CENTRO	641,026
1 0001 100 01	RUA NILA ROCHA	00047-7	CENTRO	512,821
1 0001 100 02	RUA ANTONIO ELIAS PESSOA	00994-6	CENTRO	512,821
1 0001 100 03	RUA JOSE JOVINIANO DE BRITO	00105-8	CENTRO	544,872
1 0001 100 04	TRV NILA ROCHA	00104-0	CENTRO	576,923
1 0001 101 01	RUA NILA ROCHA	00047-7	CENTRO	512,821
1 0001 101 02	TRV NILA ROCHA	00104-0	CENTRO	544,872
1 0001 101 03	RUA JOSE JOVINIANO DE BRITO	00105-8	CENTRO	544,872
1 0001 101 04	RUA HILDA DE MATOS SOUZA	00114-7	CENTRO	576,923
1 0001 102 01	RUA NILA ROCHA	00047-7	CENTRO	512,821
1 0001 102 02	RUA HILDA DE MATOS SOUZA	00114-7	CENTRO	544,872
1 0001 102 03	RUA JOSE JOVINIANO DE BRITO	00105-8	CENTRO	544,872
1 0001 103 01	RUA JOAO BATISTA DE MELO	00049-3	CENTRO	576,923
1 0001 103 02	RUA SIQUEIRA CAMPOS	00005-1	CENTRO	512,821
1 0001 103 03	RUA NILA ROCHA	00047-7	CENTRO	641,026
1 0001 103 04	RUA JOAO BATISTA DE MELO	00049-3	CENTRO	544,872
1 0001 104 01	TRAV SIQUEIRA CAMPOS	00124-4	CENTRO	544,872
1 0001 105 01	RUA ROLDAO JOSE DE OLIVEIRA	01014-6	CENTRO	544,872
1 0001 105 02	RUA JUAREZ TAVORA	00042-6	CENTRO	576,923
1 0001 105 03	RUA SIQUEIRA CAMPOS	00005-1	CENTRO	512,821
1 0001 105 04	RUA JOAO BATISTA DE MELO	00049-3	CENTRO	544,872
1 0001 105 05	RUA NILA ROCHA	00047-7	CENTRO	641,026
1 0001 105 06	RUA FRANCISCO MOREIRA DOS SANTOS	00046-9	CENTRO	544,872
1 0001 106 01	RUA JOSE RODRIGUES DE FARIAS	01002-2	CENTRO	544,872

ANEXO I

FACE DE QUADRA	LOGRADOURO (Tipo, Título, Nome)	CÓDIGO	BAIRRO	QTDE UFGM ¹
1 0001 106 02	RUA CAMPINA DA VILA	00111-2	CENTRO	641,026
1 0001 106 03	RUA JOAO BATISTA DE MELO	00049-3	CENTRO	576,923
1 0001 107 01	RUA CAMPINA DA VILA	00111-2	CENTRO	544,872
1 0001 108 01	RUA CAMPINA DA VILA	00111-2	CENTRO	512,821
1 0001 108 02	RUA JEASI VALE DA SILVA	00041-8	CENTRO	544,872
1 0001 108 03	RUA PEDRO ALEIXO DE MOURA	00043-4	CENTRO	641,026
1 0001 108 04	RUA JOAO BATISTA DE MELO	00049-3	CENTRO	576,923
1 0001 109 01	RUA NILA ROCHA	00047-7	CENTRO	512,821
1 0001 109 02	RUA JOAO BATISTA DE MELO	00049-3	CENTRO	544,872
1 0001 109 03	RUA PEDRO ALEIXO DE MOURA	00043-4	CENTRO	641,026
1 0001 109 04	RUA FRANCISCO MOREIRA DOS SANTOS	00046-9	CENTRO	576,923
1 0001 110 01	RUA NILA ROCHA	00047-7	CENTRO	512,821
1 0001 110 02	RUA FRANCISCO MOREIRA DOS SANTOS	00046-9	CENTRO	544,872
1 0001 110 03	RUA PEDRO ALEIXO DE MOURA	00043-4	CENTRO	641,026
1 0001 110 04	RUA ROLDAO JOSE DE OLIVEIRA	01014-6	CENTRO	576,923
1 0001 111 01	RUA JUAREZ TAVORA	00042-6	CENTRO	576,923
1 0001 111 02	RUA ROLDAO JOSE DE OLIVEIRA	01014-6	CENTRO	544,872
1 0001 111 03	RUA PEDRO ALEIXO DE MOURA	00043-4	CENTRO	641,026
1 0001 111 04	RUA JUAREZ TAVORA	00042-6	CENTRO	576,923
1 0001 111 05	RUA FELIX ALVES DE ARAUJO	01048-0	CENTRO	641,026
1 0001 111 06	RUA FELIX ALVES DE ARAUJO	01048-0	CENTRO	512,821
1 0001 112 01	RUA JUAREZ TAVORA	00042-6	CENTRO	576,923
1 0001 112 02	RUA PEDRO ALEIXO DE MOURA	00043-4	CENTRO	512,821
1 0001 112 04	RUA PASTOR JOSE ALVES DE OLIVEIRA	00044-2	CENTRO	641,026
1 0001 113 01	RUA PEDRO ALEIXO DE MOURA	00043-4	CENTRO	512,821
1 0001 113 02	RUA MARIA BENEDICTA DA SILVA	01005-7	CENTRO	544,872
1 0001 113 03	RUA PASTOR JOSE ALVES DE OLIVEIRA	00044-2	CENTRO	641,026
1 0001 114 01	RUA PEDRO ALEIXO DE MOURA	00043-4	CENTRO	512,821
1 0001 114 02	TRV PEDRO ALEIXO DE MOURA	00106-6	CENTRO	544,872
1 0001 114 03	RUA PASTOR JOSE ALVES DE OLIVEIRA	00044-2	CENTRO	641,026

ANEXO I

FACE DE QUADRA	LOGRADOURO (Tipo, Título, Nome)	CÓDIGO	BAIRRO	QTDE UFGM ¹
1 0001 114 04	RUA MARIA BENEDICTA DA SILVA	01005-7	CENTRO	576,923
1 0001 115 01	RUA PEDRO ALEIXO DE MOURA	00043-4	CENTRO	512,821
1 0001 115 02	TRV PEDRO ALEIXO DE MOURA	00106-6	CENTRO	544,872
1 0001 115 03	RUA PASTOR JOSE ALVES DE OLIVEIRA	00044-2	CENTRO	641,026
1 0001 115 04	TRV MARIA BENEDICTA DA SILVA	01041-3	CENTRO	576,923
1 0001 116 01	RUA PASTOR JOSE ALVES DE OLIVEIRA	00044-2	MONTE CASTELO	512,821
1 0001 116 02	RUA JOAQUIM BENTO DE SANTANA	00746-3	MONTE CASTELO	544,872
1 0001 116 03	TRV JOAQUIM BENTO DE SANTANA	01046-4	MONTE CASTELO	512,821
1 0001 116 04	RUA MIGUEL SILVINO TOMAZ	00075-2	MONTE CASTELO	641,026
1 0001 116 05	RUA AUGUSTO FIRMO PAULO	00750-1	MONTE CASTELO	576,923
1 0001 117 01	RUA JOAO VITALIANO	00068-0	PONTA DE MATOS	576,923
1 0001 117 02	RUA VEREADOR EUGENIO VALE DA SILVA	00092-2	PONTA DE MATOS	544,872
1 0001 117 04	RUA JOAO VITALIANO	00068-0	PONTA DE MATOS	576,923
1 0001 118 01	RUA PASTOR JOSE ALVES DE OLIVEIRA	00044-2	MONTE CASTELO	512,821
1 0001 118 02	RUA AUGUSTO FIRMO PAULO	00750-1	MONTE CASTELO	544,872
1 0001 118 03	RUA MIGUEL SILVINO TOMAZ	00075-2	MONTE CASTELO	641,026
1 0001 118 04	RUA SEVERINO LAURENTINO LEITE	01016-2	MONTE CASTELO	576,923
1 0001 119 01	RUA MIGUEL SILVINO TOMAZ	00075-2	MONTE CASTELO	512,821
1 0001 119 02	RUA JOAQUIM BENTO DE SANTANA	00746-3	MONTE CASTELO	544,872
1 0001 119 03	RUA HILDA SOUTO M. DE FIGUEIREDO	00999-7	MONTE CASTELO	641,026
1 0001 119 04	RUA AUGUSTO FIRMO PAULO	00750-1	MONTE CASTELO	576,923
1 0001 120 01	RUA MIGUEL SILVINO TOMAZ	00075-2	MONTE CASTELO	512,821
1 0001 120 02	RUA JULIA FERREIRA DA SILVA	01003-0	MONTE CASTELO	544,872
1 0001 120 03	RUA AUGUSTO FIRMO PAULO	00750-1	MONTE CASTELO	544,872
1 0001 120 04	RUA JOSE FRANCISCO DA SILVA	00749-8	MONTE CASTELO	641,026
1 0001 120 05	RUA LUIZ AMARO DA COSTA	00163-5	MONTE CASTELO	576,923
1 0001 122 01	RUA JOSE FRANCISCO DA SILVA	00749-8	MONTE CASTELO	512,821
1 0001 122 02	RUA AUGUSTO FIRMO PAULO	00750-1	MONTE CASTELO	544,872
1 0001 122 03	RUA CORONEL PEDRO GONZAGA DE LIMA	00751-0	MONTE CASTELO	641,026
1 0001 122 04	RUA SEVERINO LAURENTINO LEITE	01016-2	MONTE CASTELO	576,923

ANEXO I

FACE DE QUADRA	LOGRADOURO (Tipo, Título, Nome)	CÓDIGO	BAIRRO	QTDE UFGM ¹
1 0001 122 05	RUA JOAO GAUDINO BARROS	00748-0	MONTE CASTELO	576,923
1 0001 123 01	RUA HILDA SOUTO M. DE FIGUEIREDO	00999-7	MONTE CASTELO	512,821
1 0001 123 02	RUA NELSON SOUTO MAIOR ROSAS	00985-7	MONTE CASTELO	544,872
1 0001 123 03	RUA CORONEL PEDRO GONZAGA DE LIMA	00751-0	MONTE CASTELO	641,026
1 0001 123 04	RUA AUGUSTO FIRMO PAULO	00750-1	MONTE CASTELO	576,923
1 0001 124 01	RUA CORONEL PEDRO GONZAGA DE LIMA	00751-0	MONTE CASTELO	512,821
1 0001 124 02	RUA AUGUSTO FIRMO PAULO	00750-1	MONTE CASTELO	544,872
1 0001 124 03	RUA DES MANOEL FELICIO PINTO	00795-1	MONTE CASTELO	641,026
1 0001 124 04	RUA JOAO GAUDINO BARROS	00748-0	MONTE CASTELO	576,923
1 0001 125 01	RUA CORONEL PEDRO GONZAGA DE LIMA	00751-0	MONTE CASTELO	512,821
1 0001 125 02	RUA NELSON SOUTO MAIOR ROSAS	00985-7	MONTE CASTELO	544,872
1 0001 125 03	RUA DES MANOEL FELICIO PINTO	00795-1	MONTE CASTELO	641,026
1 0001 126 01	RUA HILDA SOUTO M. DE FIGUEIREDO	00999-7	PONTA DE MATOS	512,821
1 0001 126 03	RUA CORONEL PEDRO GONZAGA DE LIMA	00751-0	PONTA DE MATOS	641,026
1 0001 126 04	RUA NELSON SOUTO MAIOR ROSAS	00985-7	PONTA DE MATOS	576,923
1 0001 127 01	RUA SANTA LUZIA	00076-0	MONTE CASTELO	576,923
1 0001 127 02	RUA DES MANOEL FELICIO PINTO	00795-1	MONTE CASTELO	512,821
1 0001 127 03	RUA NELSON SOUTO MAIOR ROSAS	00985-7	MONTE CASTELO	544,872
1 0001 127 04	RUA CASSIANO DA CUNHA NOBREGA	00022-1	MONTE CASTELO	641,026
1 0001 129 01	RUA BENEDITO SOARES DA SILVA	00045-0	MONTE CASTELO	576,923
1 0001 129 02	RUA CASSIANO DA CUNHA NOBREGA	00022-1	MONTE CASTELO	512,821
1 0001 129 03	RUA SANTA LUZIA	00076-0	MONTE CASTELO	544,872
1 0001 129 04	RUA CASSIANO DA CUNHA NOBREGA	00022-1	MONTE CASTELO	641,026
1 0001 130 01	RUA OLGA BRITO DOS SANTOS	01010-3	MONTE CASTELO	512,821
1 0001 130 02	RUA SANTA LUZIA	00076-0	MONTE CASTELO	544,872
1 0001 130 03	RUA DES MANOEL FELICIO PINTO	00795-1	MONTE CASTELO	641,026
1 0001 131 01	RUA SOLON LOPES DE MENDONCA	01017-0	MONTE CASTELO	512,821
1 0001 131 02	RUA MAJOR ADOLFO MAIA	01042-1	MONTE CASTELO	544,872
1 0001 131 03	RUA OLGA BRITO DOS SANTOS	01010-3	MONTE CASTELO	641,026
1 0001 131 04	RUA BENEDITO SOARES DA SILVA	00045-0	MONTE CASTELO	576,923

ANEXO I

FACE DE QUADRA	LOGRADOURO (Tipo, Título, Nome)	CÓDIGO	BAIRRO	QTDE UFGM ¹
1 0001 132 01	RUA OLGA BRITO DOS SANTOS	01010-3	MONTE CASTELO	512,821
1 0001 132 02	TRV SOLON LOPES DE MENDONCA	01134-7	MONTE CASTELO	576,923
1 0001 132 03	RUA SEVERINO LAURENTINO LEITE	01016-2	MONTE CASTELO	544,872
1 0001 132 04	RUA JOAO GAUDINO BARROS	00748-0	MONTE CASTELO	544,872
1 0001 132 05	RUA DES MANOEL FELICIO PINTO	00795-1	MONTE CASTELO	641,026
1 0001 132 06	RUA SANTA LUCIA	00086-8	MONTE CASTELO	576,923
1 0001 133 01	RUA PASTOR JOSE ALVES DE OLIVEIRA	00044-2	MONTE CASTELO	512,821
1 0001 133 02	RUA SEVERINO LAURENTINO LEITE	01016-2	MONTE CASTELO	544,872
1 0001 133 03	RUA JOSE MESSIAS DE FREITAS	01001-4	MONTE CASTELO	512,821
1 0001 133 04	RUA SOLON LOPES DE MENDONCA	01017-0	MONTE CASTELO	641,026
1 0001 133 05	RUA BENEDITO SOARES DA SILVA	00045-0	MONTE CASTELO	576,923
1 0001 134 01	RUA PASTOR JOSE ALVES DE OLIVEIRA	00044-2	MONTE CASTELO	512,821
1 0001 134 02	RUA BENEDITO SOARES DA SILVA	00045-0	MONTE CASTELO	544,872
1 0001 134 03	RUA ALCIDES ALMEIDA	00993-8	MONTE CASTELO	641,026
1 0001 134 04	RUA JOSE ELIZIARIO DA SILVA	00777-3	MONTE CASTELO	576,923
1 0001 135 01	RUA ALCIDES ALMEIDA	00993-8	MONTE CASTELO	512,821
1 0001 135 02	RUA BENEDITO SOARES DA SILVA	00045-0	MONTE CASTELO	544,872
1 0001 135 03	RUA SOLON LOPES DE MENDONCA	01017-0	MONTE CASTELO	641,026
1 0001 135 04	RUA JOSE ELIZIARIO DA SILVA	00777-3	MONTE CASTELO	576,923
1 0001 136 01	RUA JUAREZ TAVORA	00042-6	MONTE CASTELO	576,923
1 0001 136 02	RUA PASTOR JOSE ALVES DE OLIVEIRA	00044-2	MONTE CASTELO	512,821
1 0001 136 03	RUA JOSE ELIZIARIO DA SILVA	00777-3	MONTE CASTELO	544,872
1 0001 136 04	RUA ALCIDES ALMEIDA	00993-8	MONTE CASTELO	641,026
1 0001 137 01	RUA M ^a DE LOURDES D. DE OLIVEIRA	01043-0	MONTE CASTELO	1.282,051
1 0001 137 02	RUA JUAREZ TAVORA	00042-6	MONTE CASTELO	576,923
1 0001 137 03	RUA DULCE FERNANDES DO NASCIMENTO	01040-5	MONTE CASTELO	1.025,641
1 0001 137 05	RUA JOSE ELIZIARIO DA SILVA	00777-3	MONTE CASTELO	544,872
1 0001 137 06	RUA CASSIANO DA CUNHA NOBREGA	00022-1	MONTE CASTELO	1.282,051
1 0001 138 01	RUA JOSE ELIZIARIO DA SILVA	00777-3	MONTE CASTELO	576,923
1 0001 138 03	RUA BENEDITO SOARES DA SILVA	00045-0	MONTE CASTELO	544,872

ANEXO I

FACE DE QUADRA	LOGRADOURO (Tipo, Título, Nome)	CÓDIGO	BAIRRO	QTDE UFGM ¹
1 0001 138 04	RUA CASSIANO DA CUNHA NOBREGA	00022-1	MONTE CASTELO	1.282,051
1 0001 139 01	RUA HILDA SOUTO M. DE FIGUEIREDO	00999-7	PONTA DE MATOS	542,821
1 0001 139 03	RUA ANTONIO MOREIRA CARDOSO	00054-0	PONTA DE MATOS	544,872
1 0001 139 04	RUA ERNESTO VITAL DA SILVA	00996-2	PONTA DE MATOS	576,923
1 0001 140 01	RUA PREFEITO ENIVALDO FIGUEIREDO MIRANDA	00007-8	SANTA CATARINA	544,872
1 0001 140 02	RUA PREFEITO ENIVALDO FIGUEIREDO MIRANDA	00007-8	SANTA CATARINA	544,872
1 0001 140 03	TRV HUMBERTO DE A. CASTELO BRANCO	01039-1	SANTA CATARINA	641,026
1 0001 141 01	BECO SANTO AMARO	00018-3	PONTA DE MATOS	544,872
1 0001 141 02	RUA SANTO AMARO	00017-5	PONTA DE MATOS	544,872
1 0001 141 03	RUA SANTO AMARO	00017-5	PONTA DE MATOS	641,026
1 0001 141 04	RUA TENENTE ANTONIO PONTES	00015-9	PONTA DE MATOS	576,923
1 0001 142 01	RUA JUAREZ TAVORA	00042-6	MONTE CASTELO	576,923
1 0001 142 02	RUA ALCIDES ALMEIDA	00993-8	MONTE CASTELO	512,821
1 0001 142 03	RUA JOSE ELIZIARIO DA SILVA	00777-3	MONTE CASTELO	544,872
1 0001 142 04	RUA SOLON LOPES DE MENDONCA	01017-0	MONTE CASTELO	641,026
1 0001 142 05	TRV DULCE FERNANDES DO NASCIMENTO	01125-8	MONTE CASTELO	1.089,744
1 0001 142 06	RUA DULCE FERNANDES DO NASCIMENTO	01040-5	MONTE CASTELO	1.282,051
1 0001 143 01	RUA CORONEL JOSE TELES	00033-7	SANTA CATARINA	512,821
1 0001 143 02	RUA PREFEITO ENIVALDO FIGUEIREDO MIRANDA	00007-8	SANTA CATARINA	544,872
1 0001 143 04	RUA SANTA CATARINA	00032-9	SANTA CATARINA	576,923
1 0001 144 01	TRV ONALDO NOBREGA MONTENEGRO, DES	01138-0	SANTA CATARINA	641,026
1 0001 144 02	RUA ONALDO NOBREGA MONTENEGRO, DES	01011-1	SANTA CATARINA	576,923
1 0001 144 04	RUA ONALDO NOBREGA MONTENEGRO, DES	01011-1	SANTA CATARINA	576,923
1 0001 145 01	RUA PROJETADA (MOINHO TAMBAU)	01034-0	SANTA CATARINA	961,538
1 0002 001 01	RUA EST PAULO MAIA GUIMARAES	00121-0	FORMOSA	1.153,846
1 0002 001 02	RUA JUAREZ TAVORA	00042-6	FORMOSA	1.225,962
1 0002 001 03	AVN JOSE AMERICO DE ALMEIDA FILHO	00099-0	FORMOSA	2.163,462
1 0002 001 04	RUA DES SEVERINO MONTENEGRO	00120-1	FORMOSA	1.298,077
1 0002 002 01	RUA PASTOR JOSE ALVES DE OLIVEIRA	00044-2	FORMOSA	384,615
1 0002 002 02	RUA JUAREZ TAVORA	00042-6	FORMOSA	1.225,962

ANEXO I

FACE DE QUADRA	LOGRADOURO (Tipo, Título, Nome)	CÓDIGO	BAIRRO	QTDE UFGM ¹
1 0002 002 03	RUA EST PAULO MAIA GUIMARAES	00121-0	FORMOSA	1.442,308
1 0002 002 04	RUA DES SEVERINO MONTENEGRO	00120-1	FORMOSA	1.298,077
1 0002 003 01	RUA EST PAULO MAIA GUIMARAES	00121-0	FORMOSA	1.153,846
1 0002 003 02	RUA DES SEVERINO MONTENEGRO	00120-1	FORMOSA	1.225,962
1 0002 003 03	AVN JOSE AMERICO DE ALMEIDA FILHO	00099-0	FORMOSA	2.163,462
1 0002 003 04	RUA TERCILIA DE ARRUDA LUNA	01067-7	FORMOSA	1.298,077
1 0002 004 01	RUA PASTOR JOSE ALVES DE OLIVEIRA	00044-2	FORMOSA	384,615
1 0002 004 02	RUA DES SEVERINO MONTENEGRO	00120-1	FORMOSA	1.225,962
1 0002 004 03	RUA EST PAULO MAIA GUIMARAES	00121-0	FORMOSA	1.153,846
1 0002 005 01	RUA MUNIC PEDRO DA SILVA COUTINHO	00126-0	CAMALAU	384,615
1 0002 005 02	RUA JUAREZ TAVORA	00042-6	CAMALAU	408,654
1 0002 005 03	RUA PASTOR JOSE ALVES DE OLIVEIRA	00044-2	CAMALAU	480,769
1 0002 005 04	VILA IMACULADA CONCEICAO	00131-7	CAMALAU	480,769
1 0002 005 05	VILA IMACULADA CONCEICAO	00131-7	CAMALAU	480,769
1 0002 005 06	VILA IMACULADA CONCEICAO	00131-7	CAMALAU	480,769
1 0002 005 07	VILA IMACULADA CONCEICAO	00131-7	CAMALAU	480,769
1 0002 005 08	VILA IMACULADA CONCEICAO	00131-7	CAMALAU	480,769
1 0002 005 09	RUA SAO SEBASTIAO	00127-9	CAMALAU	432,692
1 0002 006 01	RUA SAO JOAO	00125-2	CAMALAU	432,692
1 0002 006 02	RUA SIQUEIRA CAMPOS	00005-1	CAMALAU	384,615
1 0002 006 03	TRAV SIQUEIRA CAMPOS	00124-4	CAMALAU	480,769
1 0002 006 04	RUA JUAREZ TAVORA	00042-6	CAMALAU	408,654
1 0002 006 05	TRV JOAO LUIS BATISTA	01109-6	CAMALAU	480,769
1 0002 006 06	RUA JOAO LUIS BATISTA	00122-8	CAMALAU	480,769
1 0002 006 07	RUA ANTONIO MIGUEL	00123-6	CAMALAU	432,692
1 0002 006 08	RUA MUNIC PEDRO DA SILVA COUTINHO	00126-0	CAMALAU	480,769
1 0002 007 01	RUA SIQUEIRA CAMPOS	00005-1	CAMALAU	384,615
1 0002 007 02	RUA SAO JOAO	00125-2	CAMALAU	408,654
1 0002 007 03	RUA MUNIC PEDRO DA SILVA COUTINHO	00126-0	CAMALAU	480,769
1 0002 007 04	RUA SAO SEBASTIAO	00127-9	CAMALAU	432,692

ANEXO I

FACE DE QUADRA	LOGRADOURO (Tipo, Título, Nome)	CÓDIGO	BAIRRO	QTDE UFMC ¹
1 0002 008 02	RUA JUAREZ TAVORA	00042-6	CAMALAÚ	408,654
1 0002 009 01	RUA CLETO CAMPELO	00115-5	CAMALAÚ	384,615
1 0002 009 02	RUA JUAREZ TAVORA	00042-6	CAMALAÚ	408,654
1 0002 009 03	RUA SIQUEIRA CAMPOS	00005-1	CAMALAÚ	480,769
1 0002 009 04	RUA SAO SEBASTIAO	00127-9	CAMALAÚ	432,692
1 0002 010 01	RUA MARYLAND TEOTONIO	00146-5	CAMALAÚ	384,615
1 0002 010 03	TRV MARYLAND TEOTONIO	01104-5	CAMALAÚ	384,615
1 0002 011 01	RUA PROJETADA (BEIRA DA MARÉ)	01281-5	CAMALAÚ	384,615
1 0002 011 02	RUA SAO SEBASTIAO	00127-9	CAMALAÚ	408,654
1 0002 011 03	TRV MARYLAND TEOTONIO	01104-5	CAMALAÚ	384,615
1 0002 011 04	RUA CLETO CAMPELO	00115-5	CAMALAÚ	480,769
1 0002 011 05	RUA MARYLAND TEOTONIO	00146-5	CAMALAÚ	384,615
1 0002 012 01	RUA SAO SEBASTIAO	00127-9	CAMALAÚ	384,615
1 0002 013 01	RUA PRESIDENTE JUSCELINO KUBISTCHEK	00137-6	CAMALAÚ	432,692
1 0002 013 02	RUA CLETO CAMPELO	00115-5	CAMALAÚ	384,615
1 0002 013 03	RUA SAO SEBASTIAO	00127-9	CAMALAÚ	408,654
1 0002 013 04	RUA SIQUEIRA CAMPOS	00005-1	CAMALAÚ	480,769
1 0002 014 01	RUA PRESIDENTE JUSCELINO KUBISTCHEK	00137-6	CAMALAÚ	432,692
1 0002 014 02	RUA SIQUEIRA CAMPOS	00005-1	CAMALAÚ	384,615
1 0002 014 03	RUA SAO SEBASTIAO	00127-9	CAMALAÚ	408,654
1 0002 014 04	RUA JOSE HENRIQUE DE MIRANDA	00133-3	CAMALAÚ	480,769
1 0002 015 01	RUA JOSE HENRIQUE DE MIRANDA	00133-3	CAMALAÚ	384,615
1 0002 015 02	RUA SAO SEBASTIAO	00127-9	CAMALAÚ	408,654
1 0002 015 03	RUA ANTONIO VICTOR TAVARES	00155-4	CAMALAÚ	480,769
1 0002 016 01	RUA PRESIDENTE JUSCELINO KUBISTCHEK	00137-6	CAMALAÚ	432,692
1 0002 016 02	RUA ANTONIO VICTOR TAVARES	00155-4	CAMALAÚ	384,615
1 0002 016 03	RUA SAO SEBASTIAO	00127-9	CAMALAÚ	408,654
1 0002 016 04	RUA JOSE ANTONIO DE FRANCA	01070-7	CAMALAÚ	480,769
1 0002 016 05	RUA SAO PEDRO	00154-6	CAMALAÚ	480,769
1 0002 017 01	RUA SAO PEDRO	00154-6	CAMALAÚ	384,615

ANEXO I

FACE DE QUADRA	LOGRADOURO (Tipo, Título, Nome)	CÓDIGO	BAIRRO	QTDE UFMC ¹
1 0002 017 02	RUA SAO SEBASTIAO	00127-9	CAMALAÚ	408,654
1 0002 017 03	RUA PASTOR JOSE ALVES DE OLIVEIRA	00044-2	CAMALAÚ	480,769
1 0002 017 04	RUA JOAQUIM NOBERTO FERREIRA	00901-6	CAMALAÚ	432,692
1 0002 018 01	TRV PASTOR JOSE ALVES DE OLIVEIRA	01120-7	FORMOSA	480,769
1 0002 019 01	RUA EST PAULO MAIA GUIMARAES	00121-0	FORMOSA	1.153,846
1 0002 019 02	RUA TERCILIA DE ARRUDA LUNA	01067-7	FORMOSA	1.225,962
1 0002 019 03	AVN JOSE AMERICO DE ALMEIDA FILHO	00099-0	FORMOSA	2.163,462
1 0002 019 04	RUA JOAQUIM NOBERTO FERREIRA	00901-6	FORMOSA	1.298,077
1 0002 020 01	RUA PASTOR JOSE ALVES DE OLIVEIRA	00044-2	FORMOSA	1.153,846
1 0002 020 02	RUA SAO SEBASTIAO	00127-9	FORMOSA	1.225,962
1 0002 020 03	TRV EST PAULO MAIA GUIMARAES	00136-8	FORMOSA	1.225,962
1 0002 020 04	RUA EST PAULO MAIA GUIMARAES	00121-0	FORMOSA	1.442,308
1 0002 020 05	RUA JOAQUIM NOBERTO FERREIRA	00901-6	FORMOSA	1.298,077
1 0002 020 06	RUA ANTONIO LEANDRO DE SOUZA	00938-5	FORMOSA	1.298,077
1 0002 021 01	RUA EST PAULO MAIA GUIMARAES	00121-0	FORMOSA	1.153,846
1 0002 021 02	RUA JOAQUIM NOBERTO FERREIRA	00901-6	FORMOSA	1.225,962
1 0002 021 03	AVN JOSE AMERICO DE ALMEIDA FILHO	00099-0	FORMOSA	2.163,462
1 0002 021 04	RUA ANTONIO LEANDRO DE SOUZA	00938-5	FORMOSA	1.225,962
1 0002 022 01	RUA MONSENHOR JOSE DA SILVA COUTINHO	00150-3	FORMOSA	1.298,077
1 0002 022 02	RUA EST PAULO MAIA GUIMARAES	00121-0	FORMOSA	1.153,846
1 0002 022 03	RUA ANTONIO LEANDRO DE SOUZA	00938-5	FORMOSA	1.225,962
1 0002 022 04	AVN JOSE AMERICO DE ALMEIDA FILHO	00099-0	FORMOSA	2.163,462
1 0002 023 01	RUA PASTOR JOSE ALVES DE OLIVEIRA	00044-2	FORMOSA	384,615
1 0002 023 02	RUA ANTONIO LEANDRO DE SOUZA	00938-5	FORMOSA	1.225,962
1 0002 023 03	RUA EST PAULO MAIA GUIMARAES	00121-0	FORMOSA	1.442,308
1 0002 023 04	RUA MONSENHOR JOSE DA SILVA COUTINHO	00150-3	FORMOSA	1.298,077
1 0002 024 01	RUA SAO PEDRO	00154-6	CAMALAÚ	384,615
1 0002 024 02	RUA LUIZ AMARO DA COSTA	00163-5	CAMALAÚ	408,654
1 0002 024 03	RUA PASTOR JOSE ALVES DE OLIVEIRA	00044-2	CAMALAÚ	480,769
1 0002 025 01	RUA SAO MIGUEL	00152-0	CAMALAÚ	384,615

ANEXO I

FACE DE QUADRA	LOGRADOURO (Tipo, Título, Nome)	CÓDIGO	BAIRRO	QTDE UFMC ¹
1 0002 025 02	RUA PRESIDENTE JUSCELINO KUBISTCHEK	00137-6	CAMALAÚ	408,654
1 0002 025 03	RUA PAPA JOAO XXIII	00151-1	CAMALAÚ	408,654
1 0002 025 04	TRV PAPA JOAO XXIII	01103-7	CAMALAÚ	480,769
1 0002 025 05	RUA ISAIAS DA SILVA OLIVEIRA	01565-2	CAMALAÚ	480,769
1 0002 025 06	RUA MONSENHOR JOSE DA SILVA COUTINHO	00150-3	CAMALAÚ	432,692
1 0002 026 01	RUA PAPA JOAO XXIII	00151-1	CAMALAÚ	384,615
1 0002 026 02	RUA PAPA JOAO XXIII	00151-1	CAMALAÚ	384,615
1 0002 026 03	RUA PRESIDENTE JUSCELINO KUBISTCHEK	00137-6	CAMALAÚ	408,654
1 0002 026 04	RUA SAO PEDRO	00154-6	CAMALAÚ	480,769
1 0002 027 01	RUA PRESIDENTE JUSCELINO KUBISTCHEK	00137-6	CAMALAÚ	408,654
1 0002 028 01	RUA CLETO CAMPELO	00115-5	CAMALAÚ	384,615
1 0002 028 02	RUA PRESIDENTE JUSCELINO KUBISTCHEK	00137-6	CAMALAÚ	408,654
1 0002 028 03	RUA SAO MIGUEL	00152-0	CAMALAÚ	480,769
1 0002 028 04	RUA MONSENHOR JOSE DA SILVA COUTINHO	00150-3	CAMALAÚ	432,692
1 0002 028 05	RUA EXCOMB JOAO BATISTA DA SILVA	00900-8	CAMALAÚ	480,769
1 0002 028 06	2TR MONSENHOR JOSE DA SILVA COUTINHO	00316-6	CAMALAÚ	432,692
1 0002 028 07	TRV EXCOMB JOAO BATISTA DA SILVA	01123-1	CAMALAÚ	432,692
1 0002 029 02	RUA CLETO CAMPELO	00115-5	CAMALAÚ	480,769
1 0002 030 01	RUA CLETO CAMPELO	00115-5	JARDIM BRASÍLIA	384,615
1 0002 030 02	RUA GONCALO FCO. C. DE OLIVEIRA	01075-8	JARDIM BRASÍLIA	408,654
1 0002 030 03	RUA EXCOMB JOAO BATISTA DA SILVA	00900-8	JARDIM BRASÍLIA	480,769
1 0002 030 04	RUA SAO FRANCISCO	00650-5	JARDIM BRASÍLIA	432,692
1 0002 031 01	RUA SAO FRANCISCO	00650-5	JARDIM BRASÍLIA	432,692
1 0002 031 02	RUA EXCOMB JOAO BATISTA DA SILVA	00900-8	JARDIM BRASÍLIA	384,615
1 0002 031 03	RUA MONSENHOR JOSE DA SILVA COUTINHO	00150-3	JARDIM BRASÍLIA	408,654
1 0002 031 04	RUA SAO MIGUEL	00152-0	JARDIM BRASÍLIA	480,769
1 0002 032 01	RUA SAO MIGUEL	00152-0	JARDIM BRASÍLIA	384,615
1 0002 032 02	RUA MONSENHOR JOSE DA SILVA COUTINHO	00150-3	JARDIM BRASÍLIA	408,654
1 0002 032 03	2TR MONSENHOR JOSE DA SILVA COUTINHO	00316-6	JARDIM BRASÍLIA	408,654
1 0002 032 04	RUA SAO FRANCISCO	00650-5	JARDIM BRASÍLIA	432,692

ANEXO I

FACE DE QUADRA	LOGRADOURO (Tipo, Título, Nome)	CÓDIGO	BAIRRO	QTDE UFMC ¹
1 0002 033 01	RUA MANOEL ARAUJO DO NASCIMENTO	00649-1	JARDIM BRASÍLIA	432,692
1 0002 033 02	RUA MILTON HERCULANO DE ARAUJO	00648-3	JARDIM BRASÍLIA	384,615
1 0002 033 03	RUA SAO FRANCISCO	00650-5	JARDIM BRASÍLIA	408,654
1 0002 033 04	TRV MANOEL ARAUJO DO NASCIMENTO	01087-1	JARDIM BRASÍLIA	480,769
1 0002 034 01	2TR MONSENHOR JOSE DA SILVA COUTINHO	00316-6	JARDIM BRASÍLIA	408,654
1 0002 034 02	RUA MONSENHOR JOSE DA SILVA COUTINHO	00150-3	JARDIM BRASÍLIA	408,654
1 0002 034 03	1TR MONSENHOR JOSE DA SILVA COUTINHO	00317-4	JARDIM BRASÍLIA	408,654
1 0002 034 04	RUA SAO FRANCISCO	00650-5	JARDIM BRASÍLIA	432,692
1 0002 035 01	RUA MONSENHOR JOSE DA SILVA COUTINHO	00150-3	AREIA DOURADA	1.225,962
1 0002 035 02	AVN JOSE AMERICO DE ALMEIDA FILHO	00099-0	AREIA DOURADA	2.163,462
1 0002 035 03	RUA MUCIO ABILIO PEIXOTO WANDERLEY	01097-9	AREIA DOURADA	1.298,077
1 0002 035 04	RUA PASTOR JOSE ALVES DE OLIVEIRA	00044-2	AREIA DOURADA	1.153,846
1 0002 036 01	RUA PASTOR JOSE ALVES DE OLIVEIRA	00044-2	AREIA DOURADA	1.153,846
1 0002 036 02	RUA MUCIO ABILIO PEIXOTO WANDERLEY	01097-9	AREIA DOURADA	1.225,962
1 0002 036 03	AVN JOSE AMERICO DE ALMEIDA FILHO	00099-0	AREIA DOURADA	2.163,462
1 0002 037 01	RUA ANA BARBOSA DE OLIVEIRA	01026-0	JARDIM BRASÍLIA	432,692
1 0002 037 02	RUA PASTOR JOSE ALVES DE OLIVEIRA	00044-2	JARDIM BRASÍLIA	480,769
1 0002 037 03	RUA MANOEL ARAUJO DO NASCIMENTO	00649-1	JARDIM BRASÍLIA	408,654
1 0002 037 04	RUA ISAIAS DA SILVA OLIVEIRA	01565-2	JARDIM BRASÍLIA	480,769
1 0002 037 05	RUA JOAO CASTOR DE SENA	00647-5	JARDIM BRASÍLIA	432,692
1 0002 039 01	RUA JOAO CASTOR DE SENA	00647-5	JARDIM BRASÍLIA	432,692
1 0002 039 02	RUA TELMA ALVES DE MELO	01092-8	JARDIM BRASÍLIA	384,615
1 0002 039 03	RUA ANA BARBOSA DE OLIVEIRA	01026-0	JARDIM BRASÍLIA	408,654
1 0002 039 04	RUA SEVERINO BERNARDINO DA SILVA	00657-2	JARDIM BRASÍLIA	480,769
1 0002 040 01	RUA JOAO CASTOR DE SENA	00647-5	JARDIM BRASÍLIA	432,692
1 0002 040 02	RUA MILTON HERCULANO DE ARAUJO	00648-3	JARDIM BRASÍLIA	384,615
1 0002 040 03	RUA MANOEL ARAUJO DO NASCIMENTO	00649-1	JARDIM BRASÍLIA	408,654
1 0002 040 04	RUA ANA MARTINS DE OLIVEIRA SILVA	01094-4	JARDIM BRASÍLIA	480,769
1 0002 040 05	RUA ANA BARBOSA DE OLIVEIRA	01026-0	JARDIM BRASÍLIA	480,769
1 0002 040 06	RUA TELMA ALVES DE MELO	01092-8	JARDIM BRASÍLIA	480,769

ANEXO I

FACE DE QUADRA	LOGRADOURO (Tipo, Título, Nome)	CÓDIGO	BAIRRO	QTDE UFMC ¹
1 0002 041 01	RUA JOAO CASTOR DE SENA	00647-5	JARDIM BRASÍLIA	432,692
1 0002 041 02	RUA SAO MIGUEL	00152-0	JARDIM BRASÍLIA	384,615
1 0002 041 03	RUA SAO FRANCISCO	00650-5	JARDIM BRASÍLIA	408,654
1 0002 041 04	RUA MILTON HERCULANO DE ARAUJO	00648-3	JARDIM BRASÍLIA	480,769
1 0002 041 05	VL MARIA (CAMALAU)	00731-5	JARDIM BRASÍLIA	408,654
1 0002 042 01	RUA ERNANI SIQUEIRA	01069-3	JARDIM BRASÍLIA	432,692
1 0002 042 02	RUA CLETO CAMPELO	00115-5	JARDIM BRASÍLIA	384,615
1 0002 042 03	RUA NAIR RIBEIRO DA SILVA	00790-0	JARDIM BRASÍLIA	408,654
1 0002 042 04	RUA PROJETADA (VILA MADALENA)	01440-0	JARDIM BRASÍLIA	408,654
1 0002 042 05	RUA MARIA DAS DORES DA SILVA	01441-9	JARDIM BRASÍLIA	432,692
1 0002 042 06	RUA JOSE GOMES RIBEIRO	01071-5	JARDIM BRASÍLIA	408,654
1 0002 042 07	RUA SAO MIGUEL	00152-0	JARDIM BRASÍLIA	480,769
1 0002 042 08	RUA MILTON HERCULANO DE ARAUJO	00648-3	JARDIM BRASÍLIA	480,769
1 0002 042 09	RUA DEBORA XAVIER BORGES	01110-0	JARDIM BRASÍLIA	408,654
1 0002 043 01	RUA JOAO CASTOR DE SENA	00647-5	JARDIM BRASÍLIA	408,654
1 0002 043 02	RUA SAO MIGUEL	00152-0	JARDIM BRASÍLIA	384,615
1 0002 043 03	TRV SAO MIGUEL	01130-4	JARDIM BRASÍLIA	408,654
1 0002 043 04	TRV SAO MIGUEL	01130-4	JARDIM BRASÍLIA	384,615
1 0002 043 05	RUA JOAO CASTOR DE SENA	00647-5	JARDIM BRASÍLIA	408,654
1 0002 043 06	RUA MILTON HERCULANO DE ARAUJO	00648-3	JARDIM BRASÍLIA	480,769
1 0002 044 01	RUA PROJETADA (DESM. L-W2)	00987-3	JARDIM BRASÍLIA	432,692
1 0002 044 02	RUA MILTON HERCULANO DE ARAUJO	00648-3	JARDIM BRASÍLIA	384,615
1 0002 044 03	RUA JOAO CASTOR DE SENA	00647-5	JARDIM BRASÍLIA	408,654
1 0002 044 04	RUA TELMA ALVES DE MELO	01092-8	JARDIM BRASÍLIA	480,769
1 0002 045 01	RUA TELMA ALVES DE MELO	01092-8	JARDIM BRASÍLIA	384,615
1 0002 045 02	RUA JOAO CASTOR DE SENA	00647-5	JARDIM BRASÍLIA	408,654
1 0002 045 03	RUA SEVERINO BERNARDINO DA SILVA	00657-2	JARDIM BRASÍLIA	480,769
1 0002 045 04	TRV JOAO CASTOR DE SENA	01093-6	JARDIM BRASÍLIA	432,692
1 0002 046 01	RUA SEVERINO BERNARDINO DA SILVA	00657-2	JARDIM BRASÍLIA	384,615
1 0002 046 02	RUA JOAO CASTOR DE SENA	00647-5	JARDIM BRASÍLIA	408,654

ANEXO I

FACE DE QUADRA	LOGRADOURO (Tipo, Título, Nome)	CÓDIGO	BAIRRO	QTDE UFMC ¹
1 0002 046 03	RUA ISAIAS DA SILVA OLIVEIRA	01565-2	JARDIM BRASÍLIA	480,769
1 0002 046 04	JARDIM MARALINA	00158-9	JARDIM BRASÍLIA	432,692
1 0002 048 01	RUA MILTON HERCULANO DE ARAUJO	00648-3	JARDIM BRASÍLIA	384,615
1 0002 048 02	RUA JOAO EDIVALDO DE FREITAS	01355-2	JARDIM BRASÍLIA	408,654
1 0002 048 05	RUA ISAIAS DA SILVA OLIVEIRA	01565-2	JARDIM BRASÍLIA	480,769
1 0002 049 01	RUA MANOEL ARAUJO DO NASCIMENTO	00649-1	JARDIM BRASÍLIA	432,692
1 0002 049 02	TRV MANOEL ARAUJO DO NASCIMENTO	01087-1	JARDIM BRASÍLIA	384,615
1 0002 049 03	RUA SAO FRANCISCO	00650-5	JARDIM BRASÍLIA	408,654
1 0002 049 04	1TR MONSENHOR JOSE DA SILVA COUTINHO	00317-4	JARDIM BRASÍLIA	384,615
1 0002 049 05	RUA ISAIAS DA SILVA OLIVEIRA	01565-2	JARDIM BRASÍLIA	480,769
1 0002 050 01	RUA NOSSA SENHORA APARECIDA	00161-9	JARDIM MANGUINHOS	320,513
1 0002 050 02	1TR APOST SAO JOAO	01088-0	JARDIM MANGUINHOS	340,545
1 0002 050 03	RUA ANTONIO PAULINO SERRANO	00159-7	JARDIM MANGUINHOS	400,641
1 0002 050 04	TRV APOST SAO PEDRO	01089-8	JARDIM MANGUINHOS	360,577
1 0002 051 01	RUA ANTONIO PAULINO SERRANO	00159-7	JARDIM MANGUINHOS	400,641
1 0002 051 02	3TR APOST SAO TOME	01100-2	JARDIM MANGUINHOS	360,577
1 0002 051 03	RUA NOSSA SENHORA APARECIDA	00161-9	JARDIM MANGUINHOS	320,513
1 0002 051 04	2TR APOST SAO PEDRO	01099-5	JARDIM MANGUINHOS	340,545
1 0002 052 01	RUA ANTONIO PAULINO SERRANO	00159-7	JARDIM MANGUINHOS	400,641
1 0002 052 02	4TR APOST SAO MATEUS	01083-9	JARDIM MANGUINHOS	360,577
1 0002 052 03	RUA NOSSA SENHORA APARECIDA	00161-9	JARDIM MANGUINHOS	320,513
1 0002 052 04	TRV APOST SAO TOME	01098-7	JARDIM MANGUINHOS	340,545
1 0002 053 01	RUA NOSSA SENHORA APARECIDA	00161-9	JARDIM MANGUINHOS	320,513
1 0002 053 02	4TR APOST SAO MATEUS	01083-9	JARDIM MANGUINHOS	340,545
1 0002 053 03	RUA ANTONIO PAULINO SERRANO	00159-7	JARDIM MANGUINHOS	400,641
1 0002 053 04	TRV APOST SAO FELIPE	01080-4	JARDIM MANGUINHOS	360,577
1 0002 054 01	RUA NOSSA SENHORA APARECIDA	00161-9	JARDIM MANGUINHOS	320,513
1 0002 054 02	TRV APOST SAO FELIPE	01080-4	JARDIM MANGUINHOS	340,545
1 0002 054 03	RUA ANTONIO PAULINO SERRANO	00159-7	JARDIM MANGUINHOS	400,641
1 0002 054 04	RUA MANOEL MOURA DOS SANTOS	01101-0	JARDIM MANGUINHOS	360,577

ANEXO I

FACE DE QUADRA	LOGRADOURO (Tipo, Título, Nome)	CÓDIGO	BAIRRO	QTDE Ufmc ¹
1 0002 055 01	RUA NOSSA SENHORA APARECIDA	00161-9	JARDIM MANGUINHOS	320,513
1 0002 055 02	RUA MANOEL MOURA DOS SANTOS	01101-0	JARDIM MANGUINHOS	340,545
1 0002 055 03	RUA ANTONIO PAULINO SERRANO	00159-7	JARDIM MANGUINHOS	400,641
1 0002 055 04	7TR SEVERINA SARAIVA DE SOUZA	01085-5	JARDIM MANGUINHOS	360,577
1 0002 056 01	RUA ANTONIO PAULINO SERRANO	00159-7	JARDIM MANGUINHOS	400,641
1 0002 056 02	8TR APOST SANTO ANDRE	01078-2	JARDIM MANGUINHOS	360,577
1 0002 056 03	RUA NOSSA SENHORA APARECIDA	00161-9	JARDIM MANGUINHOS	320,513
1 0002 056 04	7TR SEVERINA SARAIVA DE SOUZA	01085-5	JARDIM MANGUINHOS	340,545
1 0002 057 01	RUA NOSSA SENHORA APARECIDA	00161-9	JARDIM MANGUINHOS	320,513
1 0002 057 02	8TR APOST SANTO ANDRE	01078-2	JARDIM MANGUINHOS	340,545
1 0002 057 03	RUA ANTONIO PAULINO SERRANO	00159-7	JARDIM MANGUINHOS	400,641
1 0002 057 04	9TR APOST SAO JUDAS TADEU	01082-0	JARDIM MANGUINHOS	360,577
1 0002 058 01	TRV APOST SAO BARTOLOMEU	01079-0	JARDIM MANGUINHOS	360,577
1 0002 058 02	RUA NOSSA SENHORA APARECIDA	00161-9	JARDIM MANGUINHOS	320,513
1 0002 058 03	9TR APOST SAO JUDAS TADEU	01082-0	JARDIM MANGUINHOS	340,545
1 0002 058 04	RUA ANTONIO PAULINO SERRANO	00159-7	JARDIM MANGUINHOS	400,641
1 0002 059 01	TRV NOSSA SENHORA DAS NEVES	01096-0	JARDIM MANGUINHOS	360,577
1 0002 059 02	RUA NOSSA SENHORA APARECIDA	00161-9	JARDIM MANGUINHOS	320,513
1 0002 059 03	TRV APOST SAO BARTOLOMEU	01079-0	JARDIM MANGUINHOS	340,545
1 0002 059 04	RUA ANTONIO PAULINO SERRANO	00159-7	JARDIM MANGUINHOS	400,641
1 0002 060 01	RUA JOSE MARCELINO DE SOUZA	01095-2	JARDIM MANGUINHOS	360,577
1 0002 060 02	RUA NOSSA SENHORA APARECIDA	00161-9	JARDIM MANGUINHOS	320,513
1 0002 060 03	TRV NOSSA SENHORA DAS NEVES	01096-0	JARDIM MANGUINHOS	340,545
1 0002 060 04	RUA ANTONIO PAULINO SERRANO	00159-7	JARDIM MANGUINHOS	400,641
1 0002 061 01	RUA ANTONIO FRANCISCO DE MELO	01029-4	JARDIM MANGUINHOS	360,577
1 0002 061 03	RUA JOSE MARCELINO DE SOUZA	01095-2	JARDIM MANGUINHOS	340,545
1 0002 061 04	RUA ANTONIO PAULINO SERRANO	00159-7	JARDIM MANGUINHOS	400,641
1 0002 062 03	RUA ANTONIO FRANCISCO DE MELO	01029-4	JARDIM MANGUINHOS	340,545
1 0002 062 04	RUA ANTONIO PAULINO SERRANO	00159-7	JARDIM MANGUINHOS	400,641
1 0002 063 02	RUA NOSSA SENHORA APARECIDA	00161-9	JARDIM MANGUINHOS	320,513

ANEXO I

FACE DE QUADRA	LOGRADOURO (Tipo, Título, Nome)	CÓDIGO	BAIRRO	QTDE Ufmc ¹
1 0002 063 04	RUA TENENTE WILSON CLAUDINO FERREIRA	01086-3	JARDIM MANGUINHOS	400,641
1 0002 064 01	RUA ANA ALVES DE FIGUEIREDO	01025-1	JARDIM MANGUINHOS	400,641
1 0002 064 02	RUA TENENTE WILSON CLAUDINO FERREIRA	01086-3	JARDIM MANGUINHOS	320,513
1 0002 064 04	RUA ANA ALVES DE FIGUEIREDO	01025-1	JARDIM MANGUINHOS	400,641
1 0002 065 01	RUA NOSSA SENHORA APARECIDA	00161-9	JARDIM MANGUINHOS	400,641
1 0002 066 01	ROD BR-230 (AREIA DOURADA, LTO)	01296-3	AREIA DOURADA	1.153,846
1 0002 066 03	AVN JOSE AMERICO DE ALMEIDA FILHO	00099-0	AREIA DOURADA	7.211,538
1 0002 067 01	AVN JOSE AMERICO DE ALMEIDA FILHO	00099-0	AREIA DOURADA	7.211,538
1 0002 068 01	ROD BR-230 (AREIA DOURADA, LTO)	01296-3	AREIA DOURADA	3.846,154
1 0002 068 02	AVN JOSE AMERICO DE ALMEIDA FILHO	00099-0	AREIA DOURADA	7.211,538
1 0002 068 03	AVN JOSE AMERICO DE ALMEIDA FILHO	00099-0	AREIA DOURADA	4.807,692
1 0002 069 02	RUA PROJETADA (LTO AREIA DOURADA)	01105-3	AREIA DOURADA	4.086,538
1 0002 069 03	AVN JOSE AMERICO DE ALMEIDA FILHO	00099-0	AREIA DOURADA	7.211,538
1 0002 070 01	ROD BR-230 (AREIA DOURADA, LTO)	01296-3	AREIA DOURADA	3.846,154
1 0002 070 03	RUA ZILDO PESSOA BARRETO	00305-0	AREIA DOURADA	4.807,692
1 0002 071 01	RUA ZILDO PESSOA BARRETO	00305-0	AREIA DOURADA	3.846,154
1 0002 071 03	AVN JOSE AMERICO DE ALMEIDA FILHO	00099-0	AREIA DOURADA	7.211,538
1 0002 072 01	RUA ZILDO PESSOA BARRETO	00305-0	AREIA DOURADA	4.807,692
1 0002 072 03	RUA ZILDO PESSOA BARRETO	00305-0	AREIA DOURADA	4.807,692
1 0002 072 04	RUA RODRIGO SANTIAGO DE B. PEREIRA	01106-1	AREIA DOURADA	4.326,923
1 0002 073 01	RUA PASTOR JOSE ALVES DE OLIVEIRA	00044-2	AREIA DOURADA	3.846,154
1 0002 073 02	RUA RODRIGO SANTIAGO DE B. PEREIRA	01106-1	AREIA DOURADA	4.086,538
1 0002 073 03	RUA ZILDO PESSOA BARRETO	00305-0	AREIA DOURADA	4.807,692
1 0002 073 04	2TR ZILDO PESSOA BARRETO	01107-0	AREIA DOURADA	4.326,923
1 0002 074 01	RUA ZILDO PESSOA BARRETO	00305-0	AREIA DOURADA	3.846,154
1 0002 074 02	RUA RODRIGO SANTIAGO DE B. PEREIRA	01106-1	AREIA DOURADA	4.086,538
1 0002 074 03	AVN JOSE AMERICO DE ALMEIDA FILHO	00099-0	AREIA DOURADA	7.211,538
1 0002 075 01	RUA ZILDO PESSOA BARRETO	00305-0	AREIA DOURADA	4.807,692
1 0002 075 02	2TR ZILDO PESSOA BARRETO	01107-0	AREIA DOURADA	4.086,538
1 0002 075 03	RUA ZILDO PESSOA BARRETO	00305-0	AREIA DOURADA	4.807,692

ANEXO I

FACE DE QUADRA	LOGRADOURO (Tipo, Título, Nome)	CÓDIGO	BAIRRO	QTDE Ufmc ¹
1 0002 075 04	3TR ZILDO PESSOA BARRETO	00319-0	AREIA DOURADA	4.326,923
1 0002 076 01	RUA JOAO LUIS BATISTA	00122-8	CAMALAU	384,615
1 0002 076 02	RUA ANTONIO BENICIO DE OLIVEIRA	00857-5	CAMALAU	432,692
1 0002 076 03	RUA JUAREZ TAVORA	00042-6	CAMALAU	408,654
1 0002 076 04	RUA MUNIC PEDRO DA SILVA COUTINHO	00126-0	CAMALAU	480,769
1 0002 077 01	RUA DEBORA XAVIER BORGES	01110-0	JARDIM BRASÍLIA	432,692
1 0002 077 04	RUA PROJETADA (LTO VIRACAO)	01111-8	JARDIM BRASÍLIA	408,654
1 0002 078 01	RUA DEBORA XAVIER BORGES	01110-0	JARDIM BRASÍLIA	432,692
1 0002 078 02	RUA MILTON HERCULANO DE ARAUJO	00648-3	JARDIM BRASÍLIA	384,615
1 0002 079 01	VILA IMACULADA CONCEICAO	00131-7	CAMALAU	432,692
1 0002 079 02	VILA IMACULADA CONCEICAO	00131-7	CAMALAU	384,615
1 0002 079 03	VILA IMACULADA CONCEICAO	00131-7	CAMALAU	408,654
1 0002 079 04	RUA PASTOR JOSE ALVES DE OLIVEIRA	00044-2	CAMALAU	480,769
1 0002 080 01	RUA SAO PEDRO	00154-6	CAMALAU	480,769
1 0002 080 03	RUA JOSE ANTONIO DE FRANCA	01070-7	CAMALAU	384,615
1 0002 081 01	RUA NOSSA SENHORA APARECIDA	00161-9	JARDIM MANGUINHOS	400,641
1 0002 082 01	LTO VIRACAO	00440-5	JARDIM BRASÍLIA	432,692
1 0002 082 02	RUA DEBORA XAVIER BORGES	01110-0	JARDIM BRASÍLIA	408,654
1 0002 082 03	RUA ISAIAS DA SILVA OLIVEIRA	01565-2	JARDIM BRASÍLIA	480,769
1 0002 082 04	RUA ERNANI SIQUEIRA	01069-3	JARDIM BRASÍLIA	432,692
1 0002 083 01	RUA CLETO CAMPELO	00115-5	JARDIM BRASÍLIA	384,615
1 0002 083 02	RUA SAO FRANCISCO	00650-5	JARDIM BRASÍLIA	408,654
1 0002 083 03	RUA SAO MIGUEL	00152-0	JARDIM BRASÍLIA	480,769
1 0002 083 04	RUA JOSE GOMES RIBEIRO	01071-5	JARDIM BRASÍLIA	432,692
1 0002 084 04	RUA MILTON HERCULANO DE ARAUJO	00648-3	JARDIM BRASÍLIA	408,654
1 0002 086 01	TRV MARYLAND TEOTONIO	01104-5	CAMALAU	384,615
1 0002 086 02	TRV MARYLAND TEOTONIO	01104-5	CAMALAU	384,615
1 0002 086 03	TRV MARYLAND TEOTONIO	01104-5	CAMALAU	384,615
1 0002 086 04	TRV MARYLAND TEOTONIO	01104-5	CAMALAU	384,615
1 0002 087 01	RUA ANTONIO PAULINO SERRANO	00159-7	JARDIM MANGUINHOS	400,641

ANEXO I

FACE DE QUADRA	LOGRADOURO (Tipo, Título, Nome)	CÓDIGO	BAIRRO	QTDE UFMC ¹
1 0003 001 03	AVN BEIRA MAR (CAMBOINHA)	01271-8	CAMBOINHA	3.125,000
1 0003 001 04	RUA MAURILIA ALVES	00333-6	CAMBOINHA	1.875,000
1 0003 002 02	1TR ZILDO PESSOA BARRETO	00306-9	CAMBOINHA	1.770,833
1 0003 002 03	AVN MAX ZAGEL	00617-3	CAMBOINHA	2.083,333
1 0003 002 04	RUA MAURILIA ALVES	00333-6	CAMBOINHA	1.875,000
1 0003 003 01	AVN MAX ZAGEL	00617-3	CAMBOINHA	3.125,000
1 0003 003 03	AVN BEIRA MAR (CAMBOINHA)	01271-8	CAMBOINHA	3.125,000
1 0003 004 01	RUA FRANCISCO XAVIER DA SILVA	00327-1	CAMBOINHA	1.666,667
1 0003 004 02	RUA MAURILIA ALVES	00333-6	CAMBOINHA	1.770,833
1 0003 004 03	AVN MAX ZAGEL	00617-3	CAMBOINHA	2.083,333
1 0003 004 04	RUA FRANCISCO IVO SOUTO MAIOR	00328-0	CAMBOINHA	1.875,000
1 0003 005 01	RUA ANALIA MORAES	00325-5	CAMBOINHA	1.875,000
1 0003 005 02	RUA MAURILIA ALVES	00333-6	CAMBOINHA	1.770,833
1 0003 005 03	RUA FRANCISCO XAVIER DA SILVA	00327-1	CAMBOINHA	2.083,333
1 0003 005 04	RUA FRANCISCO IVO SOUTO MAIOR	00328-0	CAMBOINHA	1.875,000
1 0003 006 02	1TR ZILDO PESSOA BARRETO	00306-9	CAMBOINHA	1.770,833
1 0003 006 04	RUA MAURILIA ALVES	00333-6	CAMBOINHA	1.875,000
1 0003 007 01	RUA JOSENILDA DO SOCORRO VIEIRA	00991-1	JARDIM CAMBOINHA	641,026
1 0003 007 02	RUA JOAO TARGINO DELGADO	01175-4	JARDIM CAMBOINHA	681,090
1 0003 007 03	ROD BR-230 (CAMBOINHA)	01292-0	JARDIM CAMBOINHA	801,282
1 0003 007 04	RUA IVO SOUTO MAIOR	01259-9	JARDIM CAMBOINHA	721,154
1 0003 008 01	RUA ANTONIA FERNANDES DE OLIVEIRA	01027-8	JARDIM CAMBOINHA	641,026
1 0003 008 02	RUA JOAO TARGINO DELGADO	01175-4	JARDIM CAMBOINHA	681,090
1 0003 008 03	RUA JOSENILDA DO SOCORRO VIEIRA	00991-1	JARDIM CAMBOINHA	801,282
1 0003 008 04	RUA FRANCISCO IVO SOUTO MAIOR	00328-0	JARDIM CAMBOINHA	721,154
1 0003 009 01	RUA AUGUSTO JOSE COUTO DE FARIAS	01142-8	JARDIM CAMBOINHA	641,026
1 0003 009 02	RUA JOAO TARGINO DELGADO	01175-4	JARDIM CAMBOINHA	681,090
1 0003 009 03	RUA ANTONIA FERNANDES DE OLIVEIRA	01027-8	JARDIM CAMBOINHA	801,282
1 0003 009 04	RUA FRANCISCO IVO SOUTO MAIOR	00328-0	JARDIM CAMBOINHA	721,154
1 0003 010 01	RUA NILO MONTENEGRO	01173-8	JARDIM CAMBOINHA	641,026

ANEXO I

FACE DE QUADRA	LOGRADOURO (Tipo, Título, Nome)	CÓDIGO	BAIRRO	QTDE UFMC ¹
1 0003 010 02	RUA JOAO TARGINO DELGADO	01175-4	JARDIM CAMBOINHA	681,090
1 0003 010 03	RUA AUGUSTO JOSE COUTO DE FARIAS	01142-8	JARDIM CAMBOINHA	801,282
1 0003 010 04	RUA FRANCISCO IVO SOUTO MAIOR	01171-1	JARDIM CAMBOINHA	721,154
1 0003 011 01	RUA ZUILA DE ARAUJO MATOS	01177-0	JARDIM CAMBOINHA	641,026
1 0003 011 02	RUA JOAO TARGINO DELGADO	01175-4	JARDIM CAMBOINHA	681,090
1 0003 011 03	RUA NILO MONTENEGRO	01173-8	JARDIM CAMBOINHA	801,282
1 0003 012 01	RUA MARIA AMORIM DE ANDRADE	01178-9	JARDIM CAMBOINHA	641,026
1 0003 012 02	RUA JOAO TARGINO DELGADO	01175-4	JARDIM CAMBOINHA	681,090
1 0003 012 03	RUA ZUILA DE ARAUJO MATOS	01177-0	JARDIM CAMBOINHA	801,282
1 0003 012 04	RUA FRANCISCO IVO SOUTO MAIOR	00328-0	JARDIM CAMBOINHA	721,154
1 0003 015 01	RUA KARINA ZAGEL MENDONCA	00618-1	JARDIM CAMBOINHA	721,154
1 0003 015 03	RUA IVO SOUTO MAIOR	01259-9	JARDIM CAMBOINHA	681,090
1 0003 015 04	RUA MARIA AMORIM DE ANDRADE	01178-9	JARDIM CAMBOINHA	801,282
1 0003 016 01	RUA KARINA ZAGEL MENDONCA	00618-1	JARDIM CAMBOINHA	721,154
1 0003 016 02	RUA MARIA AMORIM DE ANDRADE	01178-9	JARDIM CAMBOINHA	641,026
1 0003 016 03	RUA FRANCISCO IVO SOUTO MAIOR	00328-0	JARDIM CAMBOINHA	681,090
1 0003 016 04	RUA ZUILA DE ARAUJO MATOS	01177-0	JARDIM CAMBOINHA	801,282
1 0003 017 02	RUA ZUILA DE ARAUJO MATOS	01177-0	JARDIM CAMBOINHA	641,026
1 0003 017 03	RUA IVO SOUTO MAIOR	01259-9	JARDIM CAMBOINHA	681,090
1 0003 017 04	RUA NILO MONTENEGRO	01173-8	JARDIM CAMBOINHA	801,282
1 0003 018 01	RUA KARINA ZAGEL MENDONCA	00618-1	JARDIM CAMBOINHA	721,154
1 0003 018 02	RUA NILO MONTENEGRO	01173-8	JARDIM CAMBOINHA	641,026
1 0003 018 03	RUA IVO SOUTO MAIOR	01259-9	JARDIM CAMBOINHA	681,090
1 0003 018 04	RUA AUGUSTO JOSE COUTO DE FARIAS	01142-8	JARDIM CAMBOINHA	801,282
1 0003 019 01	RUA AUGUSTO JOSE COUTO DE FARIAS	01142-8	JARDIM CAMBOINHA	641,026
1 0003 019 02	RUA FRANCISCO IVO SOUTO MAIOR	00328-0	JARDIM CAMBOINHA	681,090
1 0003 019 03	RUA ANTONIA FERNANDES DE OLIVEIRA	01027-8	JARDIM CAMBOINHA	801,282
1 0003 019 04	RUA KARINA ZAGEL MENDONCA	00618-1	JARDIM CAMBOINHA	721,154
1 0003 020 03	RUA FRANCISCO IVO SOUTO MAIOR	00328-0	JARDIM CAMBOINHA	681,090
1 0003 020 04	RUA JOSENILDA DO SOCORRO VIEIRA	00991-1	JARDIM CAMBOINHA	801,282

ANEXO I

FACE DE QUADRA	LOGRADOURO (Tipo, Título, Nome)	CÓDIGO	BAIRRO	QTDE UFMC ¹
1 0003 021 01	RUA KARINA ZAGEL MENDONCA	00618-1	JARDIM CAMBOINHA	721,154
1 0003 021 02	RUA JOSENILDA DO SOCORRO VIEIRA	00991-1	JARDIM CAMBOINHA	641,026
1 0003 021 03	RUA IVO SOUTO MAIOR	01259-9	JARDIM CAMBOINHA	681,090
1 0003 021 04	ROD BR 230	01216-5	JARDIM CAMBOINHA	801,282
1 0003 022 01	RUA ANALIA MORAES	00325-5	CAMBOINHA	2.083,333
1 0003 022 02	RUA ANALIA MORAES	00325-5	CAMBOINHA	2.083,333
1 0003 022 03	RUA KARINA ZAGEL MENDONCA	00618-1	CAMBOINHA	1.875,000
1 0003 023 01	RUA ANALIA MORAES	00325-5	CAMBOINHA	1.666,667
1 0003 023 02	RUA FRANCISCO IVO SOUTO MAIOR	00328-0	CAMBOINHA	1.770,833
1 0003 023 03	RUA FRANCISCO XAVIER DA SILVA	00327-1	CAMBOINHA	2.083,333
1 0003 023 04	RUA KARINA ZAGEL MENDONCA	00618-1	CAMBOINHA	1.875,000
1 0003 024 01	RUA FRANCISCO XAVIER DA SILVA	00327-1	CAMBOINHA	1.666,667
1 0003 024 02	RUA FRANCISCO IVO SOUTO MAIOR	00328-0	CAMBOINHA	1.770,833
1 0003 024 03	AVN MAX ZAGEL	00617-3	CAMBOINHA	2.083,333
1 0003 024 04	RUA KARINA ZAGEL MENDONCA	00618-1	CAMBOINHA	1.875,000
1 0003 025 01	AVN MAX ZAGEL	00617-3	CAMBOINHA	3.125,000
1 0003 025 03	AVN BEIRA MAR (CAMBOINHA)	01271-8	CAMBOINHA	3.125,000
1 0003 026 01	RUA BEIRA MAR	00024-8	CAMBOINHA	3.125,000
1 0003 026 02	AVN MAX ZAGEL	00617-3	CAMBOINHA	3.125,000
1 0003 026 04	AVN BEIRA MAR (CAMBOINHA)	01271-8	CAMBOINHA	3.125,000
1 0003 027 01	AVN TENENTE SOUZA ASSIS	00324-7	CAMBOINHA	1.875,000
1 0003 027 02	RUA FRANCISCO XAVIER DA SILVA	00327-1	CAMBOINHA	1.666,667
1 0003 027 03	RUA KARINA ZAGEL MENDONCA	00618-1	CAMBOINHA	1.770,833
1 0003 027 04	AVN MAX ZAGEL	00617-3	CAMBOINHA	2.083,333
1 0003 028 01	AVN TENENTE SOUZA ASSIS	00324-7	CAMBOINHA	1.875,000
1 0003 028 02	RUA ANALIA MORAES	00325-5	CAMBOINHA	1.666,667
1 0003 028 03	RUA KARINA ZAGEL MENDONCA	00618-1	CAMBOINHA	1.770,833
1 0003 028 04	RUA FRANCISCO XAVIER DA SILVA	00327-1	CAMBOINHA	2.083,333
1 0003 029 01	ROD BR-230 (CAMBOINHA)	01292-0	CAMBOINHA	1.666,667
1 0003 029 02	RUA KARINA ZAGEL MENDONCA	00618-1	CAMBOINHA	1.770,833

ANEXO I

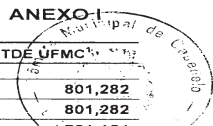
FACE DE QUADRA	LOGRADOURO (Tipo, Título, Nome)	CÓDIGO	BAIRRO	QTDE UFGM ¹
1 0003 029 03	RUA ANALIA MORAES	00325-5	CAMBOINHA	2.083,333
1 0003 029 04	AVN TENENTE SOUZA ASSIS	00324-7	CAMBOINHA	1.875,000
1 0003 030 01	AVN AURELIO GUEDES CAVALCANTE	00330-1	JARDIM CAMBOINHA	721,154
1 0003 030 02	RUA JOSENILDA DO SOCORRO VIEIRA	00991-1	JARDIM CAMBOINHA	641,026
1 0003 030 03	RUA KARINA ZAGEL MENDONCA	00618-1	JARDIM CAMBOINHA	681,090
1 0003 030 04	ROD BR-230 (CAMBOINHA)	01292-0	JARDIM CAMBOINHA	801,282
1 0003 031 01	AVN AURELIO GUEDES CAVALCANTE	00330-1	JARDIM CAMBOINHA	721,154
1 0003 031 02	RUA ANTONIA FERNANDES DE OLIVEIRA	01027-8	JARDIM CAMBOINHA	641,026
1 0003 031 03	RUA KARINA ZAGEL MENDONCA	00618-1	JARDIM CAMBOINHA	681,090
1 0003 031 04	RUA JOSENILDA DO SOCORRO VIEIRA	00991-1	JARDIM CAMBOINHA	801,282
1 0003 032 01	AVN AURELIO GUEDES CAVALCANTE	00330-1	JARDIM CAMBOINHA	721,154
1 0003 032 02	RUA AUGUSTO JOSE COUTO DE FARIAS	01142-8	JARDIM CAMBOINHA	641,026
1 0003 032 03	RUA KARINA ZAGEL MENDONCA	00618-1	JARDIM CAMBOINHA	681,090
1 0003 032 04	RUA ANTONIA FERNANDES DE OLIVEIRA	01027-8	JARDIM CAMBOINHA	801,282
1 0003 033 01	AVN AURELIO GUEDES CAVALCANTE	00330-1	JARDIM CAMBOINHA	721,154
1 0003 033 02	RUA NILO MONTENEGRO	01173-8	JARDIM CAMBOINHA	641,026
1 0003 033 03	RUA KARINA ZAGEL MENDONCA	00618-1	JARDIM CAMBOINHA	681,090
1 0003 033 04	RUA AUGUSTO JOSE COUTO DE FARIAS	01142-8	JARDIM CAMBOINHA	801,282
1 0003 034 01	AVN AURELIO GUEDES CAVALCANTE	00330-1	JARDIM CAMBOINHA	721,154
1 0003 034 02	RUA ZUILA DE ARAÚJO MATOS	01177-0	JARDIM CAMBOINHA	641,026
1 0003 034 03	RUA KARINA ZAGEL MENDONCA	00618-1	JARDIM CAMBOINHA	681,090
1 0003 034 04	RUA NILO MONTENEGRO	01173-8	JARDIM CAMBOINHA	801,282
1 0003 035 01	AVN AURELIO GUEDES CAVALCANTE	00330-1	JARDIM CAMBOINHA	721,154
1 0003 035 02	RUA MARIA AMORIM DE ANDRADE	01178-9	JARDIM CAMBOINHA	641,026
1 0003 035 03	RUA KARINA ZAGEL MENDONCA	00618-1	JARDIM CAMBOINHA	681,090
1 0003 035 04	RUA ZUILA DE ARAÚJO MATOS	01177-0	JARDIM CAMBOINHA	801,282
1 0003 036 01	AVN AURELIO GUEDES CAVALCANTE	00330-1	JARDIM CAMBOINHA	721,154
1 0003 036 03	RUA JOAO HENRIQUE DE MIRANDA	00334-4	JARDIM CAMBOINHA	681,090
1 0003 036 04	RUA MARIA AMORIM DE ANDRADE	01178-9	JARDIM CAMBOINHA	801,282
1 0003 037 01	RUA PROFESSOR CLODOALDO TRIGUEIRO	00332-8	JARDIM CAMBOINHA	721,154

ANEXO I


FACE DE QUADRA	LOGRADOURO (Tipo, Título, Nome)	CÓDIGO	BAIRRO	QTDE UFGM ¹
1 0003 037 02	RUA VL LINHA FERREA(JD CAMBOINHA)	00732-3	JARDIM CAMBOINHA	641,026
1 0003 037 03	AVN AURELIO GUEDES CAVALCANTE	00330-1	JARDIM CAMBOINHA	681,090
1 0003 037 04	RUA MARIA AMORIM DE ANDRADE	01178-9	JARDIM CAMBOINHA	801,282
1 0003 038 01	RUA PROFESSOR CLODOALDO TRIGUEIRO	00332-8	JARDIM CAMBOINHA	721,154
1 0003 038 02	RUA MARIA AMORIM DE ANDRADE	01178-9	JARDIM CAMBOINHA	641,026
1 0003 038 03	AVN AURELIO GUEDES CAVALCANTE	00330-1	JARDIM CAMBOINHA	681,090
1 0003 038 04	RUA ZUILA DE ARAÚJO MATOS	01177-0	JARDIM CAMBOINHA	801,282
1 0003 038 05	RUA NILO MONTENEGRO	01173-8	JARDIM CAMBOINHA	801,282
1 0003 039 01	RUA ZUILA DE ARAÚJO MATOS	01177-0	JARDIM CAMBOINHA	641,026
1 0003 039 02	AVN AURELIO GUEDES CAVALCANTE	00330-1	JARDIM CAMBOINHA	681,090
1 0003 039 03	RUA NILO MONTENEGRO	01173-8	JARDIM CAMBOINHA	801,282
1 0003 040 01	RUA PROFESSOR CLODOALDO TRIGUEIRO	00332-8	JARDIM CAMBOINHA	721,154
1 0003 040 02	RUA NILO MONTENEGRO	01173-8	JARDIM CAMBOINHA	641,026
1 0003 040 03	AVN AURELIO GUEDES CAVALCANTE	00330-1	JARDIM CAMBOINHA	681,090
1 0003 040 04	RUA AUGUSTO JOSÉ COUTO DE FARIAS	01142-8	JARDIM CAMBOINHA	801,282
1 0003 040 05	RUA AUGUSTO JOSE COUTO DE FARIAS	01142-8	JARDIM CAMBOINHA	801,282
1 0003 041 01	RUA PROFESSOR CLODOALDO TRIGUEIRO	00332-8	JARDIM CAMBOINHA	721,154
1 0003 041 02	RUA AUGUSTO JOSÉ COUTO DE FARIAS	01142-8	JARDIM CAMBOINHA	641,026
1 0003 041 03	AVN AURELIO GUEDES CAVALCANTE	00330-1	JARDIM CAMBOINHA	681,090
1 0003 041 04	RUA ANTONIA FERNANDES DE OLIVEIRA	01027-8	JARDIM CAMBOINHA	801,282
1 0003 041 05	RUA ANTONIA FERNANDES DE OLIVEIRA	01027-8	JARDIM CAMBOINHA	801,282
1 0003 042 01	RUA PROFESSOR CLODOALDO TRIGUEIRO	00332-8	JARDIM CAMBOINHA	721,154
1 0003 042 02	RUA ANTONIA FERNANDES DE OLIVEIRA	01027-8	JARDIM CAMBOINHA	641,026
1 0003 042 03	AVN AURELIO GUEDES CAVALCANTE	00330-1	JARDIM CAMBOINHA	681,090
1 0003 042 04	RUA JOSENILDA DO SOCORRO VIEIRA	00991-1	JARDIM CAMBOINHA	801,282
1 0003 042 05	RUA SABINO GOMES REZENDE	01447-8	JARDIM CAMBOINHA	801,282
1 0003 043 01	RUA PROFESSOR CLODOALDO TRIGUEIRO	00332-8	JARDIM CAMBOINHA	721,154
1 0003 043 02	RUA JOSENILDA DO SOCORRO VIEIRA	00991-1	JARDIM CAMBOINHA	641,026
1 0003 043 04	ROD BR 230	01216-5	JARDIM CAMBOINHA	801,282
1 0003 043 05	ROD BR 230	01216-5	JARDIM CAMBOINHA	801,282

ANEXO I

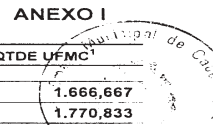
FACE DE QUADRA	LOGRADOURO (Tipo, Título, Nome)	CÓDIGO	BAIRRO	QTDE UFGM ¹
1 0003 044 01	AVN AURELIO GUEDES CAVALCANTE	00330-1	CAMBOINHA	1.875,000
1 0003 044 02	ROD BR-230 (CAMBOINHA)	01292-0	CAMBOINHA	1.666,667
1 0003 044 03	AVN TENENTE SOUZA ASSIS	00324-7	CAMBOINHA	1.770,833
1 0003 044 04	RUA ANALIA MORAES	00325-5	CAMBOINHA	2.083,333
1 0003 045 02	RUA ANALIA MORAES	00325-5	CAMBOINHA	1.666,667
1 0003 045 03	AVN TENENTE SOUZA ASSIS	00324-7	CAMBOINHA	1.770,833
1 0003 046 01	AVN AURELIO GUEDES CAVALCANTE	00330-1	CAMBOINHA	1.875,000
1 0003 046 02	RUA FRANCISCO XAVIER DA SILVA	00327-1	CAMBOINHA	1.666,667
1 0003 046 03	AVN TENENTE SOUZA ASSIS	00324-7	CAMBOINHA	1.770,833
1 0003 046 04	AVN MAX ZAGEL	00617-3	CAMBOINHA	2.083,333
1 0003 047 01	AVN AURELIO GUEDES CAVALCANTE	00330-1	CAMBOINHA	1.875,000
1 0003 047 02	AVN MAX ZAGEL	00617-3	CAMBOINHA	3.125,000
1 0003 047 04	AVN FRANCISCO PORTO	01147-9	CAMBOINHA	3.125,000
1 0003 048 01	RUA BEIRA MAR	00024-8	CAMBOINHA	3.125,000
1 0003 048 02	AVN MAX ZAGEL	00617-3	CAMBOINHA	3.125,000
1 0003 048 04	AVN BEIRA MAR (CAMBOINHA)	01271-8	CAMBOINHA	3.125,000
1 0003 049 01	RUA PROFESSOR CLODOALDO TRIGUEIRO	00332-8	CAMBOINHA	1.875,000
1 0003 049 02	RUA FRANCISCO XAVIER DA SILVA	00327-1	CAMBOINHA	1.666,667
1 0003 049 03	AVN AURELIO GUEDES CAVALCANTE	00330-1	CAMBOINHA	1.770,833
1 0003 049 04	AVN MAX ZAGEL	00617-3	CAMBOINHA	2.083,333
1 0003 050 01	RUA PROFESSOR CLODOALDO TRIGUEIRO	00332-8	CAMBOINHA	1.875,000
1 0003 050 02	RUA ANALIA MORAES	00325-5	CAMBOINHA	1.666,667
1 0003 050 03	AVN AURELIO GUEDES CAVALCANTE	00330-1	CAMBOINHA	1.770,833
1 0003 050 04	RUA FRANCISCO XAVIER DA SILVA	00327-1	CAMBOINHA	2.083,333
1 0003 051 01	RUA PROFESSOR CLODOALDO TRIGUEIRO	00332-8	CAMBOINHA	1.875,000
1 0003 051 02	RUA 12 DE DEZEMBRO	00331-0	CAMBOINHA	1.666,667
1 0003 051 03	AVN AURELIO GUEDES CAVALCANTE	00330-1	CAMBOINHA	1.770,833
1 0003 051 04	RUA ANALIA MORAES	00325-5	CAMBOINHA	2.083,333
1 0003 052 01	RUA PROFESSOR CLODOALDO TRIGUEIRO	00332-8	CAMBOINHA	1.875,000
1 0003 052 04	RUA 12 DE DEZEMBRO	00331-0	CAMBOINHA	2.083,333



FACE DE QUADRA	LOGRADOURO (Tipo, Título, Nome)	CÓDIGO	BAIRRO	QTDE UFMC
1 0003 053 01	ROD BR-230 (CAMBOINHA)	01292-0	JARDIM CAMBOINHA	801,282
1 0003 053 04	ROD BR-230 (JARDIM JERICÓ)	01297-1	JARDIM CAMBOINHA	801,282
1 0003 054 01	RUA PROFESSOR JOAO LELIS DE LUNA FREIRE	00335-2	JARDIM CAMBOINHA	721,154
1 0003 054 02	RUA ANTONIA FERNANDES DE OLIVEIRA	01027-8	JARDIM CAMBOINHA	641,026
1 0003 054 03	RUA PROFESSOR CLODOALDO TRIGUEIRO	00332-8	JARDIM CAMBOINHA	681,090
1 0003 054 04	RUA SABINO GOMES REZENDE	01447-8	JARDIM CAMBOINHA	801,282
1 0003 055 01	RUA PROFESSOR JOAO LELIS DE LUNA FREIRE	00335-2	JARDIM CAMBOINHA	721,154
1 0003 055 02	RUA AUGUSTO JOSE COUTO DE FARIAS	01142-8	JARDIM CAMBOINHA	641,026
1 0003 055 04	RUA ANTONIA FERNANDES DE OLIVEIRA	01027-8	JARDIM CAMBOINHA	801,282
1 0003 056 01	RUA PROFESSOR JOAO LELIS DE LUNA FREIRE	00335-2	JARDIM CAMBOINHA	721,154
1 0003 056 02	RUA NILO MONTENEGRO	01173-8	JARDIM CAMBOINHA	641,026
1 0003 056 03	RUA PROFESSOR CLODOALDO TRIGUEIRO	00332-8	JARDIM CAMBOINHA	681,090
1 0003 056 04	RUA AUGUSTO JOSE COUTO DE FARIAS	01142-8	JARDIM CAMBOINHA	801,282
1 0003 057 01	RUA PROFESSOR JOAO LELIS DE LUNA FREIRE	00335-2	JARDIM CAMBOINHA	721,154
1 0003 057 02	RUA MARIA AMORIM DE ANDRADE	01178-9	JARDIM CAMBOINHA	641,026
1 0003 057 03	RUA PROFESSOR CLODOALDO TRIGUEIRO	00332-8	JARDIM CAMBOINHA	681,090
1 0003 057 04	RUA NILO MONTENEGRO	01173-8	JARDIM CAMBOINHA	801,282
1 0003 058 02	VIA LOCAL LINHA FERREA(JD. JERICÓ)	01372-2	JARDIM CAMBOINHA	641,026
1 0003 058 03	RUA PROFESSOR CLODOALDO TRIGUEIRO	00332-8	JARDIM CAMBOINHA	681,090
1 0003 058 04	RUA MARIA AMORIM DE ANDRADE	01178-9	JARDIM CAMBOINHA	801,282
1 0003 059 01	RUA CLEBERTO SILVA FONSECA	00336-0	JARDIM CAMBOINHA	721,154
1 0003 059 03	RUA PROFESSOR JOAO LELIS DE LUNA FREIRE	00335-2	JARDIM CAMBOINHA	681,090
1 0003 059 04	RUA MARIA AMORIM DE ANDRADE	01178-9	JARDIM CAMBOINHA	801,282
1 0003 060 01	RUA MARIA AMORIM DE ANDRADE	01178-9	JARDIM CAMBOINHA	641,026
1 0003 060 02	RUA PROFESSOR JOAO LELIS DE LUNA FREIRE	00335-2	JARDIM CAMBOINHA	681,090
1 0003 060 03	RUA NILO MONTENEGRO	01173-8	JARDIM CAMBOINHA	801,282
1 0003 060 04	RUA CLEBERTO SILVA FONSECA	00336-0	JARDIM CAMBOINHA	721,154
1 0003 061 01	RUA AUGUSTO JOSE COUTO DE FARIAS	01142-8	JARDIM CAMBOINHA	801,282
1 0003 062 01	RUA CLEBERTO SILVA FONSECA	00336-0	JARDIM CAMBOINHA	721,154
1 0003 062 02	RUA AUGUSTO JOSE COUTO DE FARIAS	01142-8	JARDIM CAMBOINHA	641,026



FACE DE QUADRA	LOGRADOURO (Tipo, Título, Nome)	CÓDIGO	BAIRRO	QTDE UFMC
1 0003 062 03	RUA PROFESSOR JOAO LELIS DE LUNA FREIRE	00335-2	JARDIM CAMBOINHA	681,090
1 0003 062 04	RUA ANTONIA FERNANDES DE OLIVEIRA	01027-8	JARDIM CAMBOINHA	801,282
1 0003 063 01	RUA SABINO GOMES REZENDE	01447-8	JARDIM CAMBOINHA	801,282
1 0003 063 02	RUA CLEBERTO SILVA FONSECA	00336-0	JARDIM CAMBOINHA	721,154
1 0003 063 03	RUA ANTONIA FERNANDES DE OLIVEIRA	01027-8	JARDIM CAMBOINHA	641,026
1 0003 063 04	RUA PROFESSOR JOAO LELIS DE LUNA FREIRE	00335-2	JARDIM CAMBOINHA	681,090
1 0003 064 01	ROD BR-230 (CAMBOINHA)	01292-0	JARDIM CAMBOINHA	801,282
1 0003 065 02	RUA 12 DE DEZEMBRO	00331-0	CAMBOINHA	2.083,333
1 0003 065 03	RUA PROFESSOR CLODOALDO TRIGUEIRO	00332-8	CAMBOINHA	1.770,833
1 0003 065 04	RUA 12 DE DEZEMBRO	00331-0	CAMBOINHA	2.083,333
1 0003 066 01	RUA PROFESSOR JOAO LELIS DE LUNA FREIRE	00335-2	CAMBOINHA	1.875,000
1 0003 066 02	RUA 12 DE DEZEMBRO	00331-0	CAMBOINHA	1.666,667
1 0003 066 03	RUA PROFESSOR CLODOALDO TRIGUEIRO	00332-8	CAMBOINHA	1.770,833
1 0003 066 04	RUA ANALIA MORAES	00325-5	CAMBOINHA	2.083,333
1 0003 067 01	RUA PROFESSOR JOAO LELIS DE LUNA FREIRE	00335-2	CAMBOINHA	1.875,000
1 0003 067 02	RUA ANALIA MORAES	00325-5	CAMBOINHA	1.666,667
1 0003 067 03	RUA PROFESSOR CLODOALDO TRIGUEIRO	00332-8	CAMBOINHA	1.770,833
1 0003 067 04	RUA FRANCISCO XAVIER DA SILVA	00327-1	CAMBOINHA	2.083,333
1 0003 068 01	RUA PROFESSOR JOAO LELIS DE LUNA FREIRE	00335-2	CAMBOINHA	1.875,000
1 0003 068 02	RUA FRANCISCO XAVIER DA SILVA	00327-1	CAMBOINHA	1.666,667
1 0003 068 03	RUA PROFESSOR CLODOALDO TRIGUEIRO	00332-8	CAMBOINHA	1.770,833
1 0003 068 04	AVN MAX ZAGEL	00617-3	CAMBOINHA	2.083,333
1 0003 069 01	RUA BEIRA MAR	00024-8	CAMBOINHA	3.125,000
1 0003 069 02	AVN MAX ZAGEL	00617-3	CAMBOINHA	3.125,000
1 0003 069 04	AVN FRANCISCO PORTO	01147-9	CAMBOINHA	3.125,000
1 0003 070 01	RUA CLEBERTO SILVA FONSECA	00336-0	CAMBOINHA	1.875,000
1 0003 070 02	AVN MAX ZAGEL	00617-3	CAMBOINHA	3.125,000
1 0003 070 03	RUA PROFESSOR JOAO LELIS DE LUNA FREIRE	00335-2	CAMBOINHA	1.770,833
1 0003 070 04	AVN FRANCISCO PORTO	01147-9	CAMBOINHA	3.125,000
1 0003 071 01	RUA CLEBERTO SILVA FONSECA	00336-0	CAMBOINHA	1.875,000



FACE DE QUADRA	LOGRADOURO (Tipo, Título, Nome)	CÓDIGO	BAIRRO	QTDE UFMC
1 0003 071 02	RUA FRANCISCO XAVIER DA SILVA	00327-1	CAMBOINHA	1.666,667
1 0003 071 03	RUA PROFESSOR JOAO LELIS DE LUNA FREIRE	00335-2	CAMBOINHA	1.770,833
1 0003 071 04	AVN MAX ZAGEL	00617-3	CAMBOINHA	2.083,333
1 0003 072 01	RUA CLEBERTO SILVA FONSECA	00336-0	CAMBOINHA	1.875,000
1 0003 072 02	RUA ANALIA MORAES	00325-5	CAMBOINHA	1.666,667
1 0003 072 03	RUA PROFESSOR JOAO LELIS DE LUNA FREIRE	00335-2	CAMBOINHA	1.770,833
1 0003 072 04	RUA FRANCISCO XAVIER DA SILVA	00327-1	CAMBOINHA	2.083,333
1 0003 073 01	RUA CLEBERTO SILVA FONSECA	00336-0	CAMBOINHA	1.875,000
1 0003 073 02	RUA 12 DE DEZEMBRO	00331-0	CAMBOINHA	1.666,667
1 0003 073 03	RUA PROFESSOR JOAO LELIS DE LUNA FREIRE	00335-2	CAMBOINHA	1.770,833
1 0003 073 04	RUA ANALIA MORAES	00325-5	CAMBOINHA	2.083,333
1 0003 074 01	RUA CLEBERTO SILVA FONSECA	00336-0	CAMBOINHA	1.875,000
1 0003 074 02	ROD BR-230 (JARDIM JERICÓ)	01297-1	CAMBOINHA	1.666,667
1 0003 074 03	RUA PROFESSOR JOAO LELIS DE LUNA FREIRE	00335-2	CAMBOINHA	1.770,833
1 0003 074 04	RUA 12 DE DEZEMBRO	00331-0	CAMBOINHA	2.083,333
1 0003 075 04	ROD BR-230 (CAMBOINHA)	01292-0	JARDIM CAMBOINHA	801,282
1 0003 076 01	RUA MARCIA TRAVASSOS	00339-5	JARDIM CAMBOINHA	721,154
1 0003 076 02	RUA ANTONIA FERNANDES DE OLIVEIRA	01027-8	JARDIM CAMBOINHA	641,026
1 0003 076 03	RUA CLEBERTO SILVA FONSECA	00336-0	JARDIM CAMBOINHA	681,090
1 0003 076 04	RUA SABINO GOMES REZENDE	01447-8	JARDIM CAMBOINHA	801,282
1 0003 077 01	RUA ANTONIA FERNANDES DE OLIVEIRA	01027-8	JARDIM CAMBOINHA	801,282
1 0003 077 02	RUA MARCIA TRAVASSOS	00339-5	JARDIM CAMBOINHA	721,154
1 0003 077 03	RUA AUGUSTO JOSE COUTO DE FARIAS	01142-8	JARDIM CAMBOINHA	641,026
1 0003 077 04	RUA CLEBERTO SILVA FONSECA	00336-0	JARDIM CAMBOINHA	681,090
1 0003 078 01	RUA AUGUSTO JOSE COUTO DE FARIAS	01142-8	JARDIM CAMBOINHA	801,282
1 0003 078 02	RUA MARCIA TRAVASSOS	00339-5	JARDIM CAMBOINHA	721,154
1 0003 078 03	RUA NILO MONTENEGRO	01173-8	JARDIM CAMBOINHA	641,026
1 0003 078 04	RUA CLEBERTO SILVA FONSECA	00336-0	JARDIM CAMBOINHA	681,090
1 0003 079 01	RUA NILO MONTENEGRO	01173-8	JARDIM CAMBOINHA	801,282
1 0003 079 04	RUA MARIA AMORIM DE ANDRADE	01178-9	JARDIM CAMBOINHA	641,026

ANEXO I

FACE DE QUADRA	LOGRADOURO (Tipo, Título, Nome)	CÓDIGO	BAIRRO	QTDE UFMC ¹
1 0003 080 01	VIA LOCAL LINHA FERREA(JD. JERICO)	01372-2	JARDIM CAMBOINHA	641,026
1 0003 080 02	RUA CLEBERTO SILVA FONSECA	00336-0	JARDIM CAMBOINHA	681,090
1 0003 080 03	RUA MARIA AMORIM DE ANDRADE	01178-9	JARDIM CAMBOINHA	801,282
1 0003 080 04	RUA MARCIA TRAVASSOS	00339-5	JARDIM CAMBOINHA	721,154
1 0003 081 01	VIA LOCAL LINHA FERREA(JD. JERICO)	01372-2	JARDIM CAMBOINHA	641,026
1 0003 081 02	RUA MARCIA TRAVASSOS	00339-5	JARDIM CAMBOINHA	681,090
1 0003 081 03	RUA MARIA AMORIM DE ANDRADE	01178-9	JARDIM CAMBOINHA	801,282
1 0003 082 01	RUA MARIA AMORIM DE ANDRADE	01178-9	JARDIM CAMBOINHA	641,026
1 0003 082 02	RUA MARCIA TRAVASSOS	00339-5	JARDIM CAMBOINHA	681,090
1 0003 082 03	RUA NILO MONTENEGRO	01173-8	JARDIM CAMBOINHA	801,282
1 0003 083 01	RUA NILO MONTENEGRO	01173-8	JARDIM CAMBOINHA	641,026
1 0003 083 02	RUA MARCIA TRAVASSOS	00339-5	JARDIM CAMBOINHA	681,090
1 0003 083 03	RUA AUGUSTO JOSÉ COUTO DE FARIAS	01142-8	JARDIM CAMBOINHA	801,282
1 0003 084 01	RUA AUGUSTO JOSÉ COUTO DE FARIAS	01142-8	JARDIM CAMBOINHA	641,026
1 0003 084 02	RUA MARCIA TRAVASSOS	00339-5	JARDIM CAMBOINHA	681,090
1 0003 084 03	RUA ANTONIA FERNANDES DE OLIVEIRA	01027-8	JARDIM CAMBOINHA	801,282
1 0003 085 01	RUA ANTONIA FERNANDES DE OLIVEIRA	01027-8	JARDIM CAMBOINHA	641,026
1 0003 085 02	RUA MARCIA TRAVASSOS	00339-5	JARDIM CAMBOINHA	681,090
1 0003 085 03	RUA SABINO GOMES REZENDE	01447-8	JARDIM CAMBOINHA	801,282
1 0003 087 01	ROD BR-230 (CAMBOINHA)	01292-0	JARDIM CAMBOINHA	641,026
1 0003 089 01	ROD BR-230 (CAMBOINHA)	01292-0	CAMBOINHA	1.666,667
1 0003 090 01	RUA MARCIA TRAVASSOS	00339-5	CAMBOINHA	1.875,000
1 0003 090 02	RUA 12 DE DEZEMBRO	00331-0	CAMBOINHA	1.666,667
1 0003 090 03	RUA CLEBERTO SILVA FONSECA	00336-0	CAMBOINHA	1.770,833
1 0003 090 04	RUA ANALIA MORAES	00325-5	CAMBOINHA	2.083,333
1 0003 091 01	RUA MARCIA TRAVASSOS	00339-5	CAMBOINHA	1.875,000
1 0003 091 02	RUA ANALIA MORAES	00325-5	CAMBOINHA	1.666,667
1 0003 091 03	RUA CLEBERTO SILVA FONSECA	00336-0	CAMBOINHA	1.770,833
1 0003 091 04	RUA FRANCISCO XAVIER DA SILVA	00327-1	CAMBOINHA	2.083,333
1 0003 092 01	RUA MARCIA TRAVASSOS	00339-5	CAMBOINHA	1.875,000

ANEXO I

FACE DE QUADRA	LOGRADOURO (Tipo, Título, Nome)	CÓDIGO	BAIRRO	QTDE UFMC ¹
1 0003 092 02	RUA FRANCISCO XAVIER DA SILVA	00327-1	CAMBOINHA	1.666,667
1 0003 092 03	RUA CLEBERTO SILVA FONSECA	00336-0	CAMBOINHA	1.770,833
1 0003 092 04	AVN MAX ZAGEL	00617-3	CAMBOINHA	2.083,333
1 0003 093 02	AVN MAX ZAGEL	00617-3	CAMBOINHA	3.125,000
1 0003 093 04	AVN FRANCISCO PORTO	01147-9	CAMBOINHA	3.125,000
1 0003 094 02	AVN BEIRA MAR (CAMBOINHA)	01271-8	CAMBOINHA	3.125,000
1 0003 094 04	AVN FRANCISCO PORTO	01147-9	CAMBOINHA	3.125,000
1 0003 094 05	AVN BEIRA MAR (CAMBOINHA)	01271-8	CAMBOINHA	2.083,333
1 0003 095 01	RUA JOAO HENRIQUE DE MIRANDA	00334-4	CAMBOINHA	1.875,000
1 0003 095 02	RUA BENEDITO FERNANDES VIEIRA	00345-0	CAMBOINHA	1.666,667
1 0003 095 03	RUA FRANCISCO XAVIER DA SILVA	00327-1	CAMBOINHA	1.666,667
1 0003 095 04	RUA MARCIA TRAVASSOS	00339-5	CAMBOINHA	1.770,833
1 0003 095 05	AVN MAX ZAGEL	00617-3	CAMBOINHA	2.083,333
1 0003 095 06	AVN MAX ZAGEL	00617-3	CAMBOINHA	2.083,333
1 0003 096 01	RUA JOAO HENRIQUE DE MIRANDA	00334-4	CAMBOINHA	1.875,000
1 0003 096 02	RUA JUVENCIO COELHO DE CARVALHO	00340-9	CAMBOINHA	1.666,667
1 0003 096 03	RUA ANALIA MORAES	00325-5	CAMBOINHA	1.666,667
1 0003 096 04	RUA MARCIA TRAVASSOS	00339-5	CAMBOINHA	1.770,833
1 0003 096 05	RUA FRANCISCO XAVIER DA SILVA	00327-1	CAMBOINHA	2.083,333
1 0003 096 06	RUA BENEDITO FERNANDES VIEIRA	00345-0	CAMBOINHA	2.083,333
1 0003 097 01	RUA JOAO HENRIQUE DE MIRANDA	00334-4	CAMBOINHA	1.875,000
1 0003 097 02	RUA MARIA DO PACE ROCCO	00341-7	CAMBOINHA	1.666,667
1 0003 097 03	RUA 12 DE DEZEMBRO	00331-0	CAMBOINHA	1.666,667
1 0003 097 04	RUA MARCIA TRAVASSOS	00339-5	CAMBOINHA	1.770,833
1 0003 097 05	RUA ANALIA MORAES	00325-5	CAMBOINHA	2.083,333
1 0003 097 06	RUA JUVENCIO COELHO DE CARVALHO	00340-9	CAMBOINHA	2.083,333
1 0003 098 01	RUA JOAO HENRIQUE DE MIRANDA	00334-4	CAMBOINHA	1.875,000
1 0003 098 02	ROD BR-230 (JD. ATLANTICO)	01293-9	CAMBOINHA	1.666,667
1 0003 098 03	ROD BR-230 (JARDIM JERICÓ)	01297-1	CAMBOINHA	1.666,667
1 0003 098 04	RUA MARCIA TRAVASSOS	00339-5	CAMBOINHA	1.770,833

ANEXO I

FACE DE QUADRA	LOGRADOURO (Tipo, Título, Nome)	CÓDIGO	BAIRRO	QTDE UFMC ¹
1 0003 098 05	RUA MARIA DO PACE ROCCO	00341-7	CAMBOINHA	2.083,333
1 0003 098 06	RUA MARIA DO PACE ROCCO	00341-7	CAMBOINHA	2.083,333
1 0003 099 01	RUA JULIETA VIANA	00346-8	CAMBOINHA	1.875,000
1 0003 099 04	RUA UNIV JOAO ROBERTO BORGES DE SOUZA	00342-5	CAMBOINHA	2.083,333
1 0003 100 01	RUA JULIETA VIANA	00346-8	CAMBOINHA	1.875,000
1 0003 100 02	RUA UNIV JOAO ROBERTO BORGES DE SOUZA	00342-5	CAMBOINHA	1.666,667
1 0003 100 03	RUA JOAO HENRIQUE DE MIRANDA	00334-4	CAMBOINHA	1.770,833
1 0003 100 04	RUA MARIA DO PACE ROCCO	00341-7	CAMBOINHA	2.083,333
1 0003 101 01	RUA JULIETA VIANA	00346-8	CAMBOINHA	1.875,000
1 0003 101 02	RUA MARIA DO PACE ROCCO	00341-7	CAMBOINHA	1.666,667
1 0003 101 03	RUA JOAO HENRIQUE DE MIRANDA	00334-4	CAMBOINHA	1.770,833
1 0003 101 04	RUA JUVENCIO COELHO DE CARVALHO	00340-9	CAMBOINHA	2.083,333
1 0003 102 01	RUA JULIETA VIANA	00346-8	CAMBOINHA	1.875,000
1 0003 102 02	RUA JUVENCIO COELHO DE CARVALHO	00340-9	CAMBOINHA	1.666,667
1 0003 102 03	RUA JOAO HENRIQUE DE MIRANDA	00334-4	CAMBOINHA	1.770,833
1 0003 102 04	RUA BENEDITO FERNANDES VIEIRA	00345-0	CAMBOINHA	2.083,333
1 0003 103 01	AVN MAX ZAGEL	00617-3	CAMBOINHA	2.083,333
1 0003 103 02	RUA JULIETA VIANA	00346-8	CAMBOINHA	1.875,000
1 0003 103 03	RUA BENEDITO FERNANDES VIEIRA	00345-0	CAMBOINHA	1.666,667
1 0003 103 04	RUA JOAO HENRIQUE DE MIRANDA	00334-4	CAMBOINHA	1.770,833
1 0003 104 01	AVN BEIRA MAR (JD. ATLANTICO)	01417-6	CAMBOINHA	3.125,000
1 0003 104 04	AVN BEIRA MAR (JD. ATLANTICO)	01417-6	CAMBOINHA	2.083,333
1 0003 105 04	AVN BEIRA MAR (JD. ATLANTICO)	01417-6	CAMBOINHA	3.125,000
1 0003 106 01	RUA MARIA FERNANDES VIANA	00343-3	CAMBOINHA	1.875,000
1 0003 106 02	RUA BENEDITO FERNANDES VIEIRA	00345-0	CAMBOINHA	1.666,667
1 0003 106 03	RUA JULIETA VIANA	00346-8	CAMBOINHA	1.770,833
1 0003 106 04	AVN MAX ZAGEL	00617-3	CAMBOINHA	2.083,333
1 0003 107 01	RUA MARIA FERNANDES VIANA	00343-3	CAMBOINHA	1.875,000
1 0003 107 02	RUA JUVENCIO COELHO DE CARVALHO	00340-9	CAMBOINHA	1.666,667
1 0003 107 03	RUA JULIETA VIANA	00346-8	CAMBOINHA	1.770,833

ANEXO I

FACE DE QUADRA	LOGRADOURO (Tipo, Título, Nome)	CÓDIGO	BAIRRO	QTDE UFGC ¹
1 0003 107 04	RUA BENEDITO FERNANDES VIEIRA	00345-0	CAMBOINHA	2.083,333
1 0003 108 01	RUA MARIA FERNANDES VIANA	00343-3	CAMBOINHA	1.875,000
1 0003 108 02	RUA MARIA DO PACE ROCCO	00341-7	CAMBOINHA	1.666,667
1 0003 108 03	RUA JULIETA VIANA	00346-8	CAMBOINHA	1.770,833
1 0003 108 04	RUA JUVENCIO COELHO DE CARVALHO	00340-9	CAMBOINHA	2.083,333
1 0003 109 01	RUA MARIA FERNANDES VIANA	00343-3	CAMBOINHA	1.875,000
1 0003 109 02	RUA UNIV JOAO ROBERTO BORGES DE SOUZA	00342-5	CAMBOINHA	1.666,667
1 0003 109 03	RUA JULIETA VIANA	00346-8	CAMBOINHA	1.770,833
1 0003 109 04	RUA MARIA DO PACE ROCCO	00341-7	CAMBOINHA	2.083,333
1 0003 110 01	RUA MARIA FERNANDES VIANA	00343-3	CAMBOINHA	1.875,000
1 0003 110 02	ROD BR - 230	01216-5	CAMBOINHA	1.666,667
1 0003 110 03	RUA JULIETA VIANA	00346-8	CAMBOINHA	1.770,833
1 0003 110 04	RUA UNIV JOAO ROBERTO BORGES DE SOUZA	00342-5	CAMBOINHA	2.083,333
1 0003 111 01	RUA BENICIO DE OLIVEIRA LIMA	00347-6	CAMBOINHA	1.875,000
1 0003 111 02	ROD BR - 230	01216-5	CAMBOINHA	1.666,667
1 0003 111 03	RUA MARIA FERNANDES VIANA	00343-3	CAMBOINHA	1.770,833
1 0003 111 04	RUA UNIV JOAO ROBERTO BORGES DE SOUZA	00342-5	CAMBOINHA	2.083,333
1 0003 112 01	RUA BENICIO DE OLIVEIRA LIMA	00347-6	CAMBOINHA	1.875,000
1 0003 112 02	RUA UNIV JOAO ROBERTO BORGES DE SOUZA	00342-5	CAMBOINHA	1.666,667
1 0003 112 03	RUA MARIA FERNANDES VIANA	00343-3	CAMBOINHA	1.770,833
1 0003 112 04	RUA MARIA DO PACE ROCCO	00341-7	CAMBOINHA	2.083,333
1 0003 113 01	RUA BENICIO DE OLIVEIRA LIMA	00347-6	CAMBOINHA	1.875,000
1 0003 113 02	RUA MARIA DO PACE ROCCO	00341-7	CAMBOINHA	1.666,667
1 0003 113 03	RUA MARIA FERNANDES VIANA	00343-3	CAMBOINHA	1.770,833
1 0003 113 04	RUA JUVENCIO COELHO DE CARVALHO	00340-9	CAMBOINHA	2.083,333
1 0003 114 01	RUA BENICIO DE OLIVEIRA LIMA	00347-6	CAMBOINHA	1.875,000
1 0003 114 02	RUA JUVENCIO COELHO DE CARVALHO	00340-9	CAMBOINHA	1.666,667
1 0003 114 03	RUA MARIA FERNANDES VIANA	00343-3	CAMBOINHA	1.770,833
1 0003 114 04	RUA BENEDITO FERNANDES VIEIRA	00345-0	CAMBOINHA	2.083,333
1 0003 115 01	AVN MAX ZAGEL	00617-3	CAMBOINHA	2.083,333

ANEXO I

FACE DE QUADRA	LOGRADOURO (Tipo, Título, Nome)	CÓDIGO	BAIRRO	QTDE UFGC ¹
1 0003 115 02	RUA BENICIO DE OLIVEIRA LIMA	00347-6	CAMBOINHA	1.875,000
1 0003 115 03	RUA BENEDITO FERNANDES VIEIRA	00345-0	CAMBOINHA	1.666,667
1 0003 115 04	RUA MARIA FERNANDES VIANA	00343-3	CAMBOINHA	1.770,833
1 0003 116 01	RUA RODRIGUES DE CARVALHO	00354-9	CAMBOINHA	3.125,000
1 0003 116 04	AVN FRANCISCO PORTO	01147-9	CAMBOINHA	3.125,000
1 0003 117 04	RUA RODRIGUES DE CARVALHO	00354-9	CAMBOINHA	3.125,000
1 0003 118 02	RUA BENEDITO FERNANDES VIEIRA	00345-0	CAMBOINHA	1.666,667
1 0003 118 03	RUA BENICIO DE OLIVEIRA LIMA	00347-6	CAMBOINHA	1.770,833
1 0003 118 04	AVN MAX ZAGEL	00617-3	CAMBOINHA	2.083,333
1 0003 119 03	RUA BENICIO DE OLIVEIRA LIMA	00347-6	CAMBOINHA	1.770,833
1 0003 120 01	RUA AGOSTINHO GARCIA LOBO	00349-2	CAMBOINHA	1.875,000
1 0003 120 02	RUA MARIA DO PACE ROCCO	00341-7	CAMBOINHA	1.666,667
1 0003 120 03	RUA BENICIO DE OLIVEIRA LIMA	00347-6	CAMBOINHA	1.770,833
1 0003 120 04	RUA JUVENCIO COELHO DE CARVALHO	00340-9	CAMBOINHA	2.083,333
1 0003 121 01	RUA AGOSTINHO GARCIA LOBO	00349-2	CAMBOINHA	1.875,000
1 0003 121 02	RUA UNIV JOAO ROBERTO BORGES DE SOUZA	00342-5	CAMBOINHA	1.666,667
1 0003 121 03	RUA BENICIO DE OLIVEIRA LIMA	00347-6	CAMBOINHA	1.770,833
1 0003 121 04	RUA MARIA DO PACE ROCCO	00341-7	CAMBOINHA	2.083,333
1 0003 122 01	RUA AGOSTINHO GARCIA LOBO	00349-2	CAMBOINHA	1.875,000
1 0003 122 03	RUA PROJETADA	00001-9	CAMBOINHA	1.770,833
1 0003 122 04	RUA UNIV JOAO ROBERTO BORGES DE SOUZA	00342-5	CAMBOINHA	2.083,333
1 0003 123 01	RUA PROJETADA	00001-9	CAMBOINHA	1.875,000
1 0003 123 02	ROD BR-230 (JD. ATLANTICO)	01293-9	CAMBOINHA	1.666,667
1 0003 123 03	RUA BENICIO DE OLIVEIRA LIMA	00347-6	CAMBOINHA	1.770,833
1 0003 123 04	RUA UNIV JOAO ROBERTO BORGES DE SOUZA	00342-5	CAMBOINHA	2.083,333
1 0003 124 01	RUA VIA COL. 01(JD ATLANTICO)	01370-6	RECANTO DO POÇO	549,451
1 0003 125 01	RUA PROJETADA 7 (LTO JD ATLANTICO)	01186-0	RECANTO DO POÇO	439,560
1 0003 125 02	RUA PROJETADA 6 (LTO JD ATLANTICO)	01183-5	RECANTO DO POÇO	549,451
1 0003 125 03	RUA LAPEMBERG MEDEIROS DE ALMEIDA	01192-4	RECANTO DO POÇO	494,505
1 0003 126 01	RUA PROJETADA 2	01184-3	RECANTO DO POÇO	439,560

ANEXO I

FACE DE QUADRA	LOGRADOURO (Tipo, Título, Nome)	CÓDIGO	BAIRRO	QTDE UFGC ¹
1 0003 126 02	RUA PROJETADA 8 (LTO JD ATLANTICO)	01185-1	RECANTO DO POÇO	439,560
1 0003 126 03	RUA PROJETADA 1 (LTO JD ATLANTICO)	01182-7	RECANTO DO POÇO	439,560
1 0003 126 04	RUA PROJETADA 7 (LTO JD ATLANTICO)	01186-0	RECANTO DO POÇO	549,451
1 0003 127 01	RUA LAPEMBERG MEDEIROS DE ALMEIDA	01192-4	RECANTO DO POÇO	494,505
1 0003 127 02	RUA PROJETADA 9 (LTO JD ATLANTICO)	01189-4	RECANTO DO POÇO	439,560
1 0003 127 03	RUA PROJETADA 1 (LTO JD ATLANTICO)	01182-7	RECANTO DO POÇO	467,033
1 0003 127 04	RUA PROJETADA 8 (LTO JD ATLANTICO)	01185-1	RECANTO DO POÇO	549,451
1 0003 128 01	RUA PROJETADA 3 (LTO JD ATLANTICO)	01190-8	RECANTO DO POÇO	494,505
1 0003 128 02	RUA PROJETADA 9 (LTO JD ATLANTICO)	01189-4	RECANTO DO POÇO	439,560
1 0003 128 03	RUA PROJETADA 2	01184-3	RECANTO DO POÇO	439,560
1 0003 128 04	RUA PROJETADA 8 (LTO JD ATLANTICO)	01185-1	RECANTO DO POÇO	549,451
1 0003 129 01	RUA PROJETADA 3 (LTO JD ATLANTICO)	01190-8	RECANTO DO POÇO	494,505
1 0003 129 02	RUA PROJETADA 8 (LTO JD ATLANTICO)	01185-1	RECANTO DO POÇO	439,560
1 0003 129 03	RUA PROJETADA 2	01184-3	RECANTO DO POÇO	439,560
1 0003 129 04	RUA PROJETADA 7 (LTO JD ATLANTICO)	01186-0	RECANTO DO POÇO	549,451
1 0003 130 01	RUA PROJETADA 3 (LTO JD ATLANTICO)	01190-8	RECANTO DO POÇO	494,505
1 0003 130 02	RUA PROJETADA 7 (LTO JD ATLANTICO)	01186-0	RECANTO DO POÇO	439,560
1 0003 130 03	RUA PROJETADA 2	01184-3	RECANTO DO POÇO	439,560
1 0003 130 04	RUA PROJETADA 6 (LTO JD ATLANTICO)	01183-5	RECANTO DO POÇO	549,451
1 0003 131 01	RUA PROJETADA 3 (LTO JD ATLANTICO)	01190-8	RECANTO DO POÇO	494,505
1 0003 131 02	RUA PROJETADA 6 (LTO JD ATLANTICO)	01183-5	RECANTO DO POÇO	439,560
1 0003 131 03	RUA LAPEMBERG MEDEIROS DE ALMEIDA	01192-4	RECANTO DO POÇO	467,033
1 0003 131 04	ROD BR-230 (JD. ATLANTICO)	01293-9	RECANTO DO POÇO	549,451
1 0003 132 01	RUA RAIMUNDO DORNELAS DE BRITO	01193-2	RECANTO DO POÇO	494,505
1 0003 132 02	RUA PROJETADA 6 (LTO JD ATLANTICO)	01183-5	RECANTO DO POÇO	439,560
1 0003 132 03	RUA PROJETADA 3 (LTO JD ATLANTICO)	01190-8	RECANTO DO POÇO	467,033
1 0003 132 04	ROD BR-230 (JD. ATLANTICO)	01293-9	RECANTO DO POÇO	549,451
1 0003 133 01	RUA RAIMUNDO DORNELAS DE BRITO	01193-2	RECANTO DO POÇO	494,505
1 0003 133 02	RUA PROJETADA 7 (LTO JD ATLANTICO)	01186-0	RECANTO DO POÇO	439,560
1 0003 133 03	RUA PROJETADA 3 (LTO JD ATLANTICO)	01190-8	RECANTO DO POÇO	467,033

ANEXO I

FACE DE QUADRA	LOGRADOURO (Tipo, Título, Nome)	CÓDIGO	BAIRRO	QTDE ÚFMC ¹
1 0003 133 04	RUA PROJETADA 6 (LTO JD ATLANTICO)	01183-5	RECANTO DO POÇO	549,451
1 0003 134 01	RUA RAIMUNDO DORNELAS DE BRITO	01193-2	RECANTO DO POÇO	494,505
1 0003 134 02	RUA PROJETADA 8 (LTO JD ATLANTICO)	01185-1	RECANTO DO POÇO	439,560
1 0003 134 03	RUA PROJETADA 3 (LTO JD ATLANTICO)	01190-8	RECANTO DO POÇO	467,033
1 0003 134 04	RUA PROJETADA 7 (LTO JD ATLANTICO)	01186-0	RECANTO DO POÇO	549,451
1 0003 135 01	RUA RAIMUNDO DORNELAS DE BRITO	01193-2	RECANTO DO POÇO	494,505
1 0003 135 02	RUA PROJETADA 9 (LTO JD ATLANTICO)	01188-6	RECANTO DO POÇO	439,560
1 0003 135 03	RUA PROJETADA 3 (LTO JD ATLANTICO)	01190-8	RECANTO DO POÇO	467,033
1 0003 135 04	RUA PROJETADA 8 (LTO JD ATLANTICO)	01185-1	RECANTO DO POÇO	549,451
1 0003 136 01	RUA PROJETADA 5 (LTO JD ATLANTICO)	01198-3	RECANTO DO POÇO	494,505
1 0003 136 02	RUA PROJETADA 9 (LTO JD ATLANTICO)	01189-4	RECANTO DO POÇO	439,560
1 0003 136 03	RUA RAIMUNDO DORNELAS DE BRITO	01193-2	RECANTO DO POÇO	467,033
1 0003 136 04	RUA PROJETADA 8 (LTO JD ATLANTICO)	01185-1	RECANTO DO POÇO	549,451
1 0003 137 01	RUA PROJETADA	00001-9	RECANTO DO POÇO	494,505
1 0003 138 01	RUA PROJETADA 5 (LTO JD ATLANTICO)	01198-3	RECANTO DO POÇO	494,505
1 0003 138 02	RUA PROJETADA 8 (LTO JD ATLANTICO)	01185-1	RECANTO DO POÇO	439,560
1 0003 138 03	RUA RAIMUNDO DORNELAS DE BRITO	01193-2	RECANTO DO POÇO	467,033
1 0003 138 04	RUA PROJETADA 7 (LTO JD ATLANTICO)	01186-0	RECANTO DO POÇO	549,451
1 0003 139 01	RUA PROJETADA (LTO CIDADE RECREIO)	01201-7	RECANTO DO POÇO	576,923
1 0003 139 04	RUA PROJETADA (LTO CIDADE RECREIO)	01201-7	RECANTO DO POÇO	544,872
1 0003 141 01	RUA PROJETADA (LTO CIDADE RECREIO)	01201-7	RECANTO DO POÇO	576,923
1 0003 141 02	RUA PROJETADA (LTO CIDADE RECREIO)	01201-7	RECANTO DO POÇO	641,026
1 0003 141 03	RUA PROJETADA (LTO CIDADE RECREIO)	01201-7	RECANTO DO POÇO	544,872
1 0003 141 04	RUA PROJETADA (LTO CIDADE RECREIO)	01201-7	RECANTO DO POÇO	512,821
1 0003 142 01	RUA PROJETADA (LTO CIDADE RECREIO)	01201-7	RECANTO DO POÇO	576,923
1 0003 142 02	RUA PROJETADA (LTO CIDADE RECREIO)	01201-7	RECANTO DO POÇO	641,026
1 0003 142 03	RUA PROJETADA (LTO CIDADE RECREIO)	01201-7	RECANTO DO POÇO	544,872
1 0003 142 04	RUA PROJETADA (LTO CIDADE RECREIO)	01201-7	RECANTO DO POÇO	512,821
1 0003 143 01	VIA LOCAL 8 (LTO PRAIA MAR)	01252-1	POÇO	953,526
1 0003 143 02	RUA AGOSTINHO GARCIA LOBO	00349-2	POÇO	953,526

ANEXO I

FACE DE QUADRA	LOGRADOURO (Tipo, Título, Nome)	CÓDIGO	BAIRRO	QTDE ÚFMC ¹
1 0003 143 03	RUA JOAO SANTOS COELHO FILHO	00355-7	POÇO	953,526
1 0003 143 04	RUA RAUL DE SOUZA CARVALHO	01242-4	POÇO	953,526
1 0003 144 01	RUA RAUL DE SOUZA CARVALHO	01242-4	POÇO	1.121,795
1 0003 144 02	RUA JOAO SANTOS COELHO FILHO	00355-7	POÇO	897,436
1 0003 144 03	RUA AGOSTINHO GARCIA LOBO	00349-2	POÇO	1.121,795
1 0003 144 04	RUA VICENTE VITA	00353-0	POÇO	1.121,795
1 0003 146 01	RUA RAUL DE SOUZA CARVALHO	01242-4	POÇO	1.009,615
1 0003 146 02	RUA VICENTE VITA	00353-0	POÇO	1.009,615
1 0003 146 03	RUA AGOSTINHO GARCIA LOBO	00349-2	POÇO	1.009,615
1 0003 146 04	VIA LOCAL 10 (LTO PRAIA MAR)	01255-6	POÇO	1.121,795
1 0003 147 01	RUA RAUL DE SOUZA CARVALHO	01242-4	POÇO	1.009,615
1 0003 147 02	VIA LOCAL 10 (LTO PRAIA MAR)	01255-6	POÇO	1.009,615
1 0003 147 03	RUA AGOSTINHO GARCIA LOBO	00349-2	POÇO	953,526
1 0003 147 04	VIA LOCAL 11 (LTO PRAIA MAR)	01420-6	POÇO	1.009,615
1 0003 148 01	RUA RAUL DE SOUZA CARVALHO	01242-4	POÇO	1.121,795
1 0003 148 02	VIA LOCAL 11 (LTO PRAIA MAR)	01420-6	POÇO	897,436
1 0003 148 03	RUA AGOSTINHO GARCIA LOBO	00349-2	POÇO	1.121,795
1 0003 148 04	RUA EDSON ALVES DE LIMA	01244-0	POÇO	1.121,795
1 0003 149 01	RUA ALFREDO NOBREGA	00348-4	POÇO	1.121,795
1 0003 149 02	RUA RAUL DE SOUZA CARVALHO	01242-4	POÇO	1.121,795
1 0003 149 04	RUA AGOSTINHO GARCIA LOBO	00349-2	POÇO	897,436
1 0003 150 03	RUA RODRIGUES DE CARVALHO	00354-9	POÇO	2.644,231
1 0003 151 01	RUA ALFREDO NOBREGA	00348-4	POÇO	897,436
1 0003 151 02	RUA LEONOR VIANA DE SOUZA CARVALHO	01119-3	POÇO	897,436
1 0003 151 03	RUA EDSON ALVES DE LIMA	01244-0	POÇO	897,436
1 0003 151 04	RUA RAUL DE SOUZA CARVALHO	01242-4	POÇO	897,436
1 0003 152 01	RUA LEONOR VIANA DE SOUZA CARVALHO	01119-3	POÇO	897,436
1 0003 152 02	RUA WALDEMAR MARQUES JUNIOR	01126-6	POÇO	1.009,615
1 0003 152 03	RUA RAUL DE SOUZA CARVALHO	01242-4	POÇO	1.009,615
1 0003 152 04	RUA EDSON ALVES DE LIMA	01244-0	POÇO	1.009,615

ANEXO I

FACE DE QUADRA	LOGRADOURO (Tipo, Título, Nome)	CÓDIGO	BAIRRO	QTDE ÚFMC ¹
1 0003 153 01	RUA LEONOR VIANA DE SOUZA CARVALHO	01119-3	POÇO	1.009,615
1 0003 153 02	VIA LOCAL 3 (LTO PRAIA MAR)	01284-0	POÇO	1.009,615
1 0003 153 03	RUA RAUL DE SOUZA CARVALHO	01242-4	POÇO	953,526
1 0003 153 04	VIA LOCAL 2 (LTO PRAIA MAR)	01285-8	POÇO	953,526
1 0003 154 01	RUA LEONOR VIANA DE SOUZA CARVALHO	01119-3	POÇO	953,526
1 0003 154 02	VIA LOCAL 4 (LTO PRAIA MAR)	01286-6	POÇO	953,526
1 0003 154 03	RUA RAUL DE SOUZA CARVALHO	01242-4	POÇO	1.121,795
1 0003 154 04	VIA LOCAL 3 (LTO PRAIA MAR)	01284-0	POÇO	1.009,615
1 0003 155 01	RUA VICENTE VITA	00353-0	POÇO	1.009,615
1 0003 156 01	VIA LOCAL 4 (LTO PRAIA MAR)	01286-6	POÇO	953,526
1 0003 158 01	RUA JOAO SANTOS COELHO FILHO	00355-7	POÇO	953,526
1 0003 158 02	RUA RAUL DE SOUZA CARVALHO	01242-4	POÇO	1.009,615
1 0003 158 03	RUA MAJOR JOSE HELIODORO DO NASCIMENTO	01291-2	POÇO	1.121,795
1 0003 159 01	VIA LOCAL 8 (LTO PRAIA MAR)	01252-1	POÇO	1.121,795
1 0003 159 03	VIA LOCAL 7 (LTO PRAIA MAR)	01422-2	POÇO	1.121,795
1 0003 160 01	RUA PROJETADA (LTO CIDADE RECREIO)	01201-7	RECANTO DO POÇO	576,923
1 0003 160 02	RUA PROJETADA (LTO CIDADE RECREIO)	01201-7	RECANTO DO POÇO	641,026
1 0003 160 03	RUA PROJETADA (LTO CIDADE RECREIO)	01201-7	RECANTO DO POÇO	544,872
1 0003 160 04	RUA PROJETADA (LTO CIDADE RECREIO)	01201-7	RECANTO DO POÇO	512,821
1 0003 161 01	RUA PROJETADA (LTO CIDADE RECREIO)	01201-7	RECANTO DO POÇO	576,923
1 0003 161 02	RUA PROJETADA (LTO CIDADE RECREIO)	01201-7	RECANTO DO POÇO	641,026
1 0003 161 03	RUA PROJETADA (LTO CIDADE RECREIO)	01201-7	RECANTO DO POÇO	544,872
1 0003 161 04	RUA PROJETADA (LTO CIDADE RECREIO)	01201-7	RECANTO DO POÇO	512,821
1 0003 162 01	RUA PROJETADA (LTO CIDADE RECREIO)	01201-7	RECANTO DO POÇO	576,923
1 0003 162 02	RUA PROJETADA (LTO CIDADE RECREIO)	01201-7	RECANTO DO POÇO	641,026
1 0003 162 03	RUA PROJETADA (LTO CIDADE RECREIO)	01201-7	RECANTO DO POÇO	544,872
1 0003 162 04	RUA PROJETADA (LTO CIDADE RECREIO)	01201-7	RECANTO DO POÇO	512,821
1 0003 163 01	RUA PROJETADA (LTO CIDADE RECREIO)	01201-7	RECANTO DO POÇO	512,821
1 0003 164 01	RUA PROJETADA (LTO CIDADE RECREIO)	01201-7	RECANTO DO POÇO	512,821
1 0003 165 01	RUA ADELINA PEREIRA SILVA	01202-5	RECANTO DO POÇO	467,033

ANEXO I

FACE DE QUADRA	LOGRADOURO (Tipo, Título, Nome)	CÓDIGO	BAIRRO	QTDE UFGC ¹
1 0003 165 04	RUA PROJETADA (LTO CIDADE RECREIO)	01201-7	RECANTO DO POÇO	512,821
1 0003 166 01	RUA NOEL ROSA	01206-8	RECANTO DO POÇO	494,505
1 0003 166 03	RUA ADELINA PEREIRA SILVA	01202-5	RECANTO DO POÇO	467,033
1 0003 166 04	RUA VINICIOS DE MORAIS	01205-0	RECANTO DO POÇO	549,451
1 0003 167 01	RUA ADELINA PEREIRA SILVA	01202-5	RECANTO DO POÇO	549,451
1 0003 167 02	RUA PROJETADA (LTO CIDADE RECREIO)	01201-7	RECANTO DO POÇO	576,923
1 0003 167 03	RUA PROJETADA (LTO CIDADE RECREIO)	01201-7	RECANTO DO POÇO	544,872
1 0003 167 04	RUA PROJETADA (LTO CIDADE RECREIO)	01201-7	RECANTO DO POÇO	512,821
1 0003 168 01	RUA PROJETADA (LTO CIDADE RECREIO)	01201-7	RECANTO DO POÇO	576,923
1 0003 168 02	RUA PROJETADA (LTO CIDADE RECREIO)	01201-7	RECANTO DO POÇO	544,872
1 0003 168 03	RUA PROJETADA (LTO CIDADE RECREIO)	01201-7	RECANTO DO POÇO	512,821
1 0003 168 04	ROD BR-230 (CIDADE RECREIO)	01299-8	RECANTO DO POÇO	641,026
1 0003 169 01	RUA PROFESSOR SALATIEL FERNANDES DE MEDEIROS	01446-0	RECANTO DO POÇO	494,505
1 0003 169 02	RUA PROJETADA XIV (RECANT DO POÇO)	01203-3	RECANTO DO POÇO	467,033
1 0003 169 03	RUA PROJETADA XIV (RECANT DO POÇO)	01203-3	RECANTO DO POÇO	549,451
1 0003 169 04	ROD BR-230 (RECANTO DO POÇO)	01294-7	RECANTO DO POÇO	549,451
1 0003 170 01	ROD BR-230 (RECANTO DO POÇO)	01294-7	RECANTO DO POÇO	549,451
1 0003 170 02	RUA CARMELITA MORAIS DE MEDEIROS	01204-1	RECANTO DO POÇO	494,505
1 0003 170 03	RUA VINICIOS DE MORAIS	01205-0	RECANTO DO POÇO	439,560
1 0003 170 04	RUA NOEL ROSA	01206-8	RECANTO DO POÇO	467,033
1 0003 171 01	RUA VINICIOS DE MORAIS	01205-0	RECANTO DO POÇO	549,451
1 0003 171 02	RUA CARMELITA MORAIS DE MEDEIROS	01204-1	RECANTO DO POÇO	494,505
1 0003 171 03	RUA DEOLINDA GOMES DE ARAUJO	01207-6	RECANTO DO POÇO	439,560
1 0003 171 04	RUA NOEL ROSA	01206-8	RECANTO DO POÇO	467,033
1 0003 172 02	RUA PROJETADA XIV (RECANT DO POÇO)	01203-3	RECANTO DO POÇO	494,505
1 0003 172 03	RUA NOEL ROSA	01206-8	RECANTO DO POÇO	467,033
1 0003 172 04	RUA DEOLINDA GOMES DE ARAUJO	01207-6	RECANTO DO POÇO	549,451
1 0003 173 01	RUA JOSÉ LINS DO REGO	01213-0	RECANTO DO POÇO	494,505
1 0003 173 03	RUA CARMELITA MORAIS DE MEDEIROS	01204-1	RECANTO DO POÇO	467,033
1 0003 173 04	RUA DEOLINDA GOMES DE ARAUJO	01207-6	RECANTO DO POÇO	549,451

ANEXO I

FACE DE QUADRA	LOGRADOURO (Tipo, Título, Nome)	CÓDIGO	BAIRRO	QTDE UFGC ¹
1 0003 174 01	RUA VINICIOS DE MORAIS	01205-0	RECANTO DO POÇO	549,451
1 0003 174 02	RUA JOSÉ LINS DO REGO	01213-0	RECANTO DO POÇO	494,505
1 0003 174 03	RUA DEOLINDA GOMES DE ARAUJO	01207-6	RECANTO DO POÇO	439,560
1 0003 174 04	RUA CARMELITA MORAIS DE MEDEIROS	01204-1	RECANTO DO POÇO	467,033
1 0003 175 01	RUA VINICIOS DE MORAIS	01205-0	RECANTO DO POÇO	439,560
1 0003 175 02	RUA CARMELITA MORAIS DE MEDEIROS	01204-1	RECANTO DO POÇO	467,033
1 0003 175 03	ROD BR-230 (RECANTO DO POÇO)	01294-7	RECANTO DO POÇO	549,451
1 0003 175 04	RUA JOSÉ LINS DO REGO	01213-0	RECANTO DO POÇO	494,505
1 0003 176 01	ROD BR-230 (RECANTO DO POÇO)	01294-7	RECANTO DO POÇO	549,451
1 0003 176 02	RUA CASTRO ALVES	01217-3	RECANTO DO POÇO	494,505
1 0003 176 03	RUA VINICIOS DE MORAIS	01205-0	RECANTO DO POÇO	439,560
1 0003 176 04	RUA JOSÉ LINS DO REGO	01213-0	RECANTO DO POÇO	467,033
1 0003 177 01	RUA VINICIOS DE MORAIS	01205-0	RECANTO DO POÇO	549,451
1 0003 177 02	RUA CASTRO ALVES	01217-3	RECANTO DO POÇO	494,505
1 0003 177 03	RUA DEOLINDA GOMES DE ARAUJO	01207-6	RECANTO DO POÇO	439,560
1 0003 177 04	RUA JOSÉ LINS DO REGO	01213-0	RECANTO DO POÇO	467,033
1 0003 178 02	RUA CASTRO ALVES	01217-3	RECANTO DO POÇO	494,505
1 0003 178 04	RUA JOSÉ LINS DO REGO	01213-0	RECANTO DO POÇO	467,033
1 0003 179 01	RUA EURIDES FERREIRA DE ANDRADE	01223-8	RECANTO DO POÇO	494,505
1 0003 179 03	RUA CASTRO ALVES	01217-3	RECANTO DO POÇO	467,033
1 0003 179 04	RUA DEOLINDA GOMES DE ARAUJO	01207-6	RECANTO DO POÇO	549,451
1 0003 180 01	RUA VINICIOS DE MORAIS	01205-0	RECANTO DO POÇO	549,451
1 0003 180 02	RUA EURIDES FERREIRA DE ANDRADE	01223-8	RECANTO DO POÇO	494,505
1 0003 180 03	RUA DEOLINDA GOMES DE ARAUJO	01207-6	RECANTO DO POÇO	439,560
1 0003 180 04	RUA CASTRO ALVES	01217-3	RECANTO DO POÇO	467,033
1 0003 181 01	RUA PROJETADA XV (RECANTO DO POÇO)	01236-0	RECANTO DO POÇO	467,033
1 0003 181 02	RUA EURIDES FERREIRA DE ANDRADE	01223-8	RECANTO DO POÇO	494,505
1 0003 181 03	RUA VINICIOS DE MORAIS	01205-0	RECANTO DO POÇO	439,560
1 0003 181 04	RUA CASTRO ALVES	01217-3	RECANTO DO POÇO	467,033
1 0003 182 01	RUA PRESIDENTE JOAO PESSOA	01222-0	RECANTO DO POÇO	494,505

ANEXO I

FACE DE QUADRA	LOGRADOURO (Tipo, Título, Nome)	CÓDIGO	BAIRRO	QTDE UFGC ¹
1 0003 182 02	RUA VINICIOS DE MORAIS	01205-0	RECANTO DO POÇO	439,560
1 0003 182 03	RUA EURIDES FERREIRA DE ANDRADE	01223-8	RECANTO DO POÇO	467,033
1 0003 182 04	ROD BR - 230	01216-5	RECANTO DO POÇO	549,451
1 0003 183 01	RUA VINICIOS DE MORAIS	01205-0	RECANTO DO POÇO	549,451
1 0003 183 02	RUA PRESIDENTE JOAO PESSOA	01222-0	RECANTO DO POÇO	494,505
1 0003 183 03	RUA DEOLINDA GOMES DE ARAUJO	01207-6	RECANTO DO POÇO	439,560
1 0003 183 04	RUA EURIDES FERREIRA DE ANDRADE	01223-8	RECANTO DO POÇO	467,033
1 0003 184 01	RUA DEOLINDA GOMES DE ARAUJO	01207-6	RECANTO DO POÇO	549,451
1 0003 184 02	RUA PRESIDENTE JOAO PESSOA	01222-0	RECANTO DO POÇO	494,505
1 0003 184 04	RUA EURIDES FERREIRA DE ANDRADE	01223-8	RECANTO DO POÇO	467,033
1 0003 185 01	RUA DEOLINDA GOMES DE ARAUJO	01207-6	RECANTO DO POÇO	549,451
1 0003 185 02	RUA SENADOR RUI CARNEIRO	01224-6	RECANTO DO POÇO	494,505
1 0003 185 04	RUA PRESIDENTE JOAO PESSOA	01222-0	RECANTO DO POÇO	467,033
1 0003 186 01	RUA VINICIOS DE MORAIS	01205-0	RECANTO DO POÇO	549,451
1 0003 186 02	RUA SENADOR RUI CARNEIRO	01224-6	RECANTO DO POÇO	494,505
1 0003 186 03	RUA PETRONILIO OLIMPIO DE MOURA	01226-2	RECANTO DO POÇO	326,923
1 0003 186 04	RUA PRESIDENTE JOAO PESSOA	01222-0	RECANTO DO POÇO	467,033
1 0003 187 01	RUA PRESIDENTE JOAO PESSOA	01222-0	RECANTO DO POÇO	467,033
1 0003 187 02	RUA SENADOR RUI CARNEIRO	01224-6	RECANTO DO POÇO	494,505
1 0003 187 03	RUA VINICIOS DE MORAIS	01205-0	RECANTO DO POÇO	439,560
1 0003 190 01	RUA CAROLINO CARDOSO	00363-8	POÇO	897,436
1 0003 190 02	VIA LOCAL 8 (LTO PRAIA MAR)	01252-1	POÇO	1.121,795
1 0003 190 03	RUA LEONOR VIANA DE SOUZA CARVALHO	01119-3	POÇO	897,436
1 0003 190 04	RUA FRANCISCA PEREIRA NOBREGA	01423-0	POÇO	1.009,615
1 0003 191 01	RUA PROJETADA 14 (LTO PRAIA MAR)	01248-3	POÇO	1.009,615
1 0003 191 02	RUA PROJETADA 12 (LTO PRAIA MAR)	01249-1	POÇO	1.009,615
1 0003 191 03	RUA JOAO SANTOS COELHO FILHO	00355-7	POÇO	1.009,615
1 0003 191 04	RUA LEONOR VIANA DE SOUZA CARVALHO	01119-3	POÇO	1.009,615
1 0003 192 01	RUA PROJETADA 14 (LTO PRAIA MAR)	01248-3	POÇO	1.009,615
1 0003 192 02	RUA PROJETADA 13 (LTO PRAIA MAR)	01247-5	POÇO	953,526

ANEXO I


FACE DE QUADRA	LOGRADOURO (Tipo, Título, Nome)	CÓDIGO	BAIRRO	TDE UFMC ¹
1 0003 192 03	RUA JOAO SANTOS COELHO FILHO	00355-7	POÇO	953,526
1 0003 192 04	RUA PROJETADA 12 (LTO PRAIA MAR)	01249-1	POÇO	953,526
1 0003 193 02	RUA CAROLINO CARDOSO	00363-8	POÇO	953,526
1 0003 193 03	RUA JOAO SANTOS COELHO FILHO	00355-7	POÇO	953,526
1 0003 193 04	VIA LOCAL 16 (LTO PRAIA MAR)	01251-3	POÇO	953,526
1 0003 194 01	RUA CAROLINO CARDOSO	00363-8	POÇO	1.121,795
1 0003 194 02	RUA CAROLINO CARDOSO	00363-8	POÇO	897,436
1 0003 194 03	RUA CAROLINO CARDOSO	01248-3	POÇO	1.009,615
1 0003 195 01	RUA JOAO SANTOS COELHO FILHO	00355-7	POÇO	897,436
1 0003 195 02	RUA PROJETADA 13 (LTO PRAIA MAR)	01247-5	POÇO	953,526
1 0003 195 03	VIA LOCAL 15 (LTO PRAIA MAR)	01253-0	POÇO	1.121,795
1 0003 195 04	VIA LOCAL 16 (LTO PRAIA MAR)	01251-3	POÇO	897,436
1 0003 196 01	VIA LOCAL 15 (LTO PRAIA MAR)	01253-0	POÇO	1.121,795
1 0003 196 03	RUA PROJETADA 14 (LTO PRAIA MAR)	01248-3	POÇO	897,436
1 0003 196 04	RUA CAROLINO CARDOSO	00363-8	POÇO	1.121,795
1 0003 197 01	RUA EDSON ALVES DE LIMA	01244-0	POÇO	897,436
1 0003 197 02	RUA MARIA NEIDE N. DE OLIVEIRA	01424-9	POÇO	953,526
1 0003 197 03	RUA PROJETADA 14 (LTO PRAIA MAR)	01248-3	POÇO	1.009,615
1 0003 197 04	RUA PROJETADA 12 (LTO PRAIA MAR)	01249-1	POÇO	1.121,795
1 0003 198 01	RUA LEONOR VIANA DE SOUZA CARVALHO	01119-3	POÇO	897,436
1 0003 198 02	RUA EDSON ALVES DE LIMA	01244-0	POÇO	1.121,795
1 0003 198 03	RUA PROJETADA 12 (LTO PRAIA MAR)	01249-1	POÇO	897,436
1 0003 199 01	RUA ALFREDO NOBREGA	00348-4	POÇO	1.121,795
1 0003 199 02	RUA CAROLINO CARDOSO	00363-8	POÇO	1.121,795
1 0003 200 01	RUA RODRIGUES DE CARVALHO	00354-9	POÇO	2.644,231
1 0003 201 02	RUA ALFREDO NOBREGA	00348-4	POÇO	1.410,256
1 0003 201 04	RUA RODRIGUES DE CARVALHO	00354-9	POÇO	2.644,231
1 0003 202 01	RUA CAROLINO CARDOSO	00363-8	POÇO	897,436
1 0003 202 04	RUA RODRIGUES DE CARVALHO	00354-9	POÇO	2.644,231
1 0003 212 01	RUA MARIA AMORIM DE ANDRADE	01178-9	JARDIM CAMBOINHA	801,282

ANEXO I

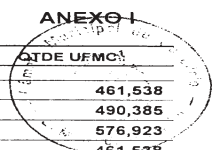
FACE DE QUADRA	LOGRADOURO (Tipo, Título, Nome)	CÓDIGO	BAIRRO	QTDE UFMC ¹
1 0003 213 01	RUA MARIA AMORIM DE ANDRADE	01178-9	JARDIM CAMBOINHA	801,282
1 0003 215 01	RUA SOL NASCENTE	01143-6	JARDIM CAMBOINHA	801,282
1 0003 215 02	RUA DAS ORQUIDEAS	00870-2	JARDIM CAMBOINHA	721,154
1 0003 215 03	RUA DOS IPES	01227-0	JARDIM CAMBOINHA	641,026
1 0003 216 01	RUA SOL NASCENTE	01143-6	JARDIM CAMBOINHA	801,282
1 0003 216 02	RUA NOSSA SENHORA DE FATIMA	01145-2	JARDIM CAMBOINHA	721,154
1 0003 216 03	RUA FLOR DE LIS	01228-9	JARDIM CAMBOINHA	641,026
1 0003 216 04	RUA NOVA FLORESTA	01229-7	JARDIM CAMBOINHA	681,090
1 0003 217 02	RUA NOVA FLORESTA	01229-7	JARDIM CAMBOINHA	721,154
1 0003 217 04	RUA PROJETADA (JD. ATLANTICO II)	01230-0	JARDIM CAMBOINHA	681,090
1 0003 218 01	RUA DOS IPES	01227-0	JARDIM CAMBOINHA	801,282
1 0003 218 02	RUA DAS ORQUIDEAS	00870-2	JARDIM CAMBOINHA	721,154
1 0003 218 03	RUA NOVO HORIZONTE	01232-7	JARDIM CAMBOINHA	641,026
1 0003 218 04	RUA NOSSA SENHORA DE FATIMA	01145-2	JARDIM CAMBOINHA	681,090
1 0003 219 01	RUA NOVO HORIZONTE	01232-7	JARDIM CAMBOINHA	801,282
1 0003 219 02	RUA DA6 ORQUIDEAS	00870-2	JARDIM CAMBOINHA	721,154
1 0003 219 03	RUA NOVA ESPERANCA	00860-5	JARDIM CAMBOINHA	641,026
1 0003 219 04	RUA NOSSA SENHORA DE FATIMA	01145-2	JARDIM CAMBOINHA	681,090
1 0003 220 01	RUA FLOR DE LIS	01228-9	JARDIM CAMBOINHA	801,282
1 0003 220 02	RUA NOSSA SENHORA DE FATIMA	01145-2	JARDIM CAMBOINHA	721,154
1 0003 220 03	RUA 17 DE ABRIL	01018-9	JARDIM CAMBOINHA	641,026
1 0003 220 04	RUA NOVA FLORESTA	01229-7	JARDIM CAMBOINHA	681,090
1 0003 221 01	RUA NOVA FLORESTA	01229-7	JARDIM CAMBOINHA	721,154
1 0003 222 01	RUA NOVA FLORESTA	01229-7	JARDIM CAMBOINHA	721,154
1 0003 223 01	RUA 17 DE ABRIL	01018-9	JARDIM CAMBOINHA	801,282
1 0003 223 02	RUA NOSSA SENHORA DE FATIMA	01145-2	JARDIM CAMBOINHA	721,154
1 0003 223 04	RUA NOVA FLORESTA	01229-7	JARDIM CAMBOINHA	681,090
1 0003 224 01	RUA NOVA ESPERANCA	00860-5	JARDIM CAMBOINHA	801,282
1 0003 224 02	RUA DAS ORQUIDEAS	00870-2	JARDIM CAMBOINHA	721,154
1 0003 224 03	RUA FERROVIARIO	01144-4	JARDIM CAMBOINHA	641,026

ANEXO I

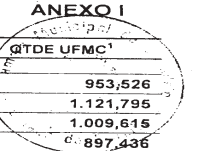
FACE DE QUADRA	LOGRADOURO (Tipo, Título, Nome)	CÓDIGO	BAIRRO	QTDE UFMC ¹
1 0003 224 04	RUA NOSSA SENHORA DE FATIMA	01145-2	JARDIM CAMBOINHA	681,090
1 0003 225 01	RUA DAS ORQUIDEAS	00870-2	JARDIM CAMBOINHA	721,154
1 0003 226 01	RUA NOVA FLORESTA	01229-7	JARDIM CAMBOINHA	721,154
1 0003 240 01	RUA LIDIA ANDRADE DA SILVA	01358-7	RECANTO DO POÇO	346,154
1 0003 240 02	SER ACESSO 1 (R. LIDIA A DA SILVA)	01395-1	RECANTO DO POÇO	384,615
1 0003 240 03	RUA MARIA JOSE LUCENA	01354-4	RECANTO DO POÇO	307,692
1 0003 240 04	RUA PRESIDENTE JOAO PESSOA	01222-0	RECANTO DO POÇO	326,923
1 0003 240 05	ROD BR-230 (RECANTO DO POÇO)	01294-7	RECANTO DO POÇO	384,615
1 0003 240 06	SER ACESSO 2 (BR- RECANTO DO POÇO)	01396-0	RECANTO DO POÇO	384,615
1 0003 241 01	RUA HONORIO PATRICIO DOS SANTOS	00940-7	RECANTO DO POÇO	346,154
1 0003 241 02	RUA MARIA JOSE LUCENA	01354-4	RECANTO DO POÇO	307,692
1 0003 241 03	RUA LIDIA ANDRADE DA SILVA	01358-7	RECANTO DO POÇO	326,923
1 0003 241 04	ROD BR-230 (RECANTO DO POÇO)	01294-7	RECANTO DO POÇO	384,615
1 0003 242 01	RUA HONORIO PATRICIO DOS SANTOS	00940-7	RECANTO DO POÇO	346,154
1 0003 242 02	RUA RUI BARBOSA	01365-0	RECANTO DO POÇO	307,692
1 0003 242 03	RUA AIRTON SENNA DA SILVA	01359-5	RECANTO DO POÇO	326,923
1 0003 242 04	RUA MARIA JOSE LUCENA	01354-4	RECANTO DO POÇO	384,615
1 0003 242 05	SER ACESSO (R. MARIA JOSE LUCENA)	01411-7	RECANTO DO POÇO	384,615
1 0003 243 01	RUA AIRTON SENNA DA SILVA	01359-5	RECANTO DO POÇO	346,154
1 0003 243 02	RUA RUI BARBOSA	01365-0	RECANTO DO POÇO	307,692
1 0003 243 03	RUA SENADOR RUI CARNEIRO	01224-6	RECANTO DO POÇO	326,923
1 0003 243 04	RUA MARIA JOSE LUCENA	01354-4	RECANTO DO POÇO	384,615
1 0003 244 01	RUA AIRTON SENNA DA SILVA	01359-5	RECANTO DO POÇO	346,154
1 0003 244 02	RUA JOSE GONCALVES DE OLIVEIRA	01360-9	RECANTO DO POÇO	307,692
1 0003 244 03	RUA SENADOR RUI CARNEIRO	01224-6	RECANTO DO POÇO	326,923
1 0003 244 04	RUA RUI BARBOSA	01365-0	RECANTO DO POÇO	384,615
1 0003 245 01	RUA HONORIO PATRICIO DOS SANTOS	00940-7	RECANTO DO POÇO	346,154
1 0003 245 02	RUA JOSE GONCALVES DE OLIVEIRA	01360-9	RECANTO DO POÇO	307,692
1 0003 245 03	RUA AIRTON SENNA DA SILVA	01359-5	RECANTO DO POÇO	326,923
1 0003 245 04	RUA RUI BARBOSA	01365-0	RECANTO DO POÇO	384,615



FACE DE QUADRA	LOGRADOURO (Tipo, Título, Nome)	CÓDIGO	BAIRRO	QTDE UFGM ¹
1 0003 246 01	RUA AIRTON SENNA DA SILVA	01359-5	RECANTO DO POÇO	346,154
1 0003 246 02	TRV SENADOR RUI CARNEIRO	01362-5	RECANTO DO POÇO	326,923
1 0003 246 03	RUA SENADOR RUI CARNEIRO	01224-6	RECANTO DO POÇO	326,923
1 0003 246 04	RUA JOSE GONCALVES DE OLIVEIRA	01360-9	RECANTO DO POÇO	384,615
1 0003 247 01	RUA HONORIO PATRICIO DOS SANTOS	00940-7	RECANTO DO POÇO	346,154
1 0003 247 02	RUA PRINCESA ISABEL	01364-1	RECANTO DO POÇO	307,692
1 0003 247 03	RUA AIRTON SENNA DA SILVA	01359-5	RECANTO DO POÇO	326,923
1 0003 247 04	RUA JOSE GONCALVES DE OLIVEIRA	01360-9	RECANTO DO POÇO	384,615
1 0003 248 01	RUA HONORIO PATRICIO DOS SANTOS	00940-7	RECANTO DO POÇO	346,154
1 0003 248 02	RUA JOSE LEITE SOBRINHO	01363-3	RECANTO DO POÇO	307,692
1 0003 248 03	RUA SENADOR RUI CARNEIRO	01224-6	RECANTO DO POÇO	326,923
1 0003 248 04	TRV SENADOR RUI CARNEIRO	01362-5	RECANTO DO POÇO	326,923
1 0003 248 05	RUA AIRTON SENNA DA SILVA	01359-5	RECANTO DO POÇO	326,923
1 0003 248 06	RUA PRINCESA ISABEL	01364-1	RECANTO DO POÇO	384,615
1 0003 249 01	RUA HONORIO PATRICIO DOS SANTOS	00940-7	RECANTO DO POÇO	346,154
1 0003 249 02	RUA PETRONILIO OLIMPIO DE MOURA	01226-2	RECANTO DO POÇO	307,692
1 0003 249 03	RUA SENADOR RUI CARNEIRO	01224-6	RECANTO DO POÇO	326,923
1 0003 249 04	RUA JOSE LEITE SOBRINHO	01363-3	RECANTO DO POÇO	384,615
1 0003 250 01	RUA HONORIO PATRICIO DOS SANTOS	00940-7	RECANTO DO POÇO	346,154
1 0003 250 02	LIN FERREA(RECANTO DO POCO)	01390-0	RECANTO DO POÇO	307,692
1 0003 250 03	RUA SENADOR RUI CARNEIRO	01224-6	RECANTO DO POÇO	326,923
1 0003 250 04	SER ACESSO 1 (R. SEN RUI CARNEIRO)	01391-9	RECANTO DO POÇO	326,923
1 0003 250 05	SER ACESSO 2 (R. SEN RUI CARNEIRO)	01392-7	RECANTO DO POÇO	384,615
1 0003 250 06	SER ACESSO 3 (R. SEN RUI CARNEIRO)	01393-5	RECANTO DO POÇO	384,615
1 0003 250 07	RUA PETRONILIO OLIMPIO DE MOURA	01226-2	RECANTO DO POÇO	384,615
1 0003 251 02	LIN FERREA(RECANTO DO POCO)	01390-0	RECANTO DO POÇO	307,692
1 0003 251 03	RUA HONORIO PATRICIO DOS SANTOS	00940-7	RECANTO DO POÇO	326,923
1 0003 281 01	RUA EST SIMONE GOMES	00948-2	RECANTO DO POÇO	576,923
1 0003 281 03	RUA DEPUTADO JOSE LIRA	00949-0	RECANTO DO POÇO	461,538
1 0003 282 01	RUA DEPUTADO JOSE LIRA	00949-0	RECANTO DO POÇO	576,923



FACE DE QUADRA	LOGRADOURO (Tipo, Título, Nome)	CÓDIGO	BAIRRO	QTDE UFGM ¹
1 0003 282 03	RUA FRANCISCO AIRES DO NASCIMENTO	00950-4	RECANTO DO POÇO	461,538
1 0003 282 04	RUA HONORIO PATRICIO DOS SANTOS	00940-7	RECANTO DO POÇO	490,385
1 0003 283 01	RUA FRANCISCO AIRES DO NASCIMENTO	00950-4	RECANTO DO POÇO	576,923
1 0003 283 03	RUA SANTOS DUMOND	00951-2	RECANTO DO POÇO	461,538
1 0003 283 04	RUA HONORIO PATRICIO DOS SANTOS	00940-7	RECANTO DO POÇO	490,385
1 0003 284 01	RUA SANTOS DUMOND	00951-2	RECANTO DO POÇO	576,923
1 0003 284 03	RUA JORGE AMADO	00952-0	RECANTO DO POÇO	461,538
1 0003 284 04	RUA HONORIO PATRICIO DOS SANTOS	00940-7	RECANTO DO POÇO	490,385
1 0003 285 01	RUA JORGE AMADO	00952-0	RECANTO DO POÇO	384,615
1 0003 285 02	RUA TOM JOBIM	00953-9	RECANTO DO POÇO	346,154
1 0003 285 04	RUA JOSE MARIA LUCENA	00954-7	RECANTO DO POÇO	326,923
1 0003 286 01	RUA JORGE AMADO	00952-0	RECANTO DO POÇO	384,615
1 0003 286 02	RUA JOSE MARIA LUCENA	00954-7	RECANTO DO POÇO	346,154
1 0003 300 01	ROD BR-230 (CAMBOINHA)	01292-0	JARDIM CAMBOINHA	801,282
1 0004 001 01	RUA RAD ANTONIO ASSUNCAO DE JESUS	00936-9	POÇO	1.009,615
1 0004 001 02	RDV BR 230 (LTOS DO POÇO)	01258-0	POÇO	897,436
1 0004 001 03	RUA CAROLINO CARDOSO	00363-8	POÇO	953,526
1 0004 001 04	RUA PROJETADA (LTO VIT. CARDOSO)	01290-4	POÇO	1.009,615
1 0004 002 01	RUA CAROLINO CARDOSO	00363-8	POÇO	953,526
1 0004 002 02	RUA MARIA DO RAMO CARVALHO	01118-5	POÇO	1.121,795
1 0004 002 03	RUA RAD ANTONIO ASSUNCAO DE JESUS	00936-9	POÇO	1.009,615
1 0004 002 04	RUA PROJETADA (LTO VIT. CARDOSO)	01290-4	POÇO	897,436
1 0004 003 01	RUA CAROLINO CARDOSO	00363-8	POÇO	953,526
1 0004 003 02	RUA LEONOR VIANA DE SOUZA CARVALHO	01119-3	POÇO	1.121,795
1 0004 003 03	RUA RAD ANTONIO ASSUNCAO DE JESUS	00936-9	POÇO	1.009,615
1 0004 003 04	RUA MARIA DO RAMO CARVALHO	01118-5	POÇO	897,436
1 0004 004 01	RUA CAROLINO CARDOSO	00363-8	POÇO	953,526
1 0004 004 02	TRV CAROLINO CARDOSO	01052-9	POÇO	1.121,795
1 0004 004 03	RUA RAD ANTONIO ASSUNCAO DE JESUS	00936-9	POÇO	1.009,615
1 0004 004 04	RUA LEONOR VIANA DE SOUZA CARVALHO	01119-3	POÇO	897,436



FACE DE QUADRA	LOGRADOURO (Tipo, Título, Nome)	CÓDIGO	BAIRRO	QTDE UFGM ¹
1 0004 005 01	RUA CAROLINO CARDOSO	00363-8	POÇO	953,526
1 0004 005 02	RUA VALDEMAR MELO DE BRITO	01122-3	POÇO	1.121,795
1 0004 005 03	RUA RAD ANTONIO ASSUNCAO DE JESUS	00936-9	POÇO	1.009,615
1 0004 005 04	TRV CAROLINO CARDOSO	01052-9	POÇO	897,436
1 0004 006 01	RUA RAD ANTONIO ASSUNCAO DE JESUS	00936-9	POÇO	1.009,615
1 0004 006 02	RUA VALDEMAR MELO DE BRITO	01122-3	POÇO	897,436
1 0004 006 03	RUA CAROLINO CARDOSO	00363-8	POÇO	953,526
1 0004 006 04	RUA ANTONIA NEVES	00788-9	POÇO	1.121,795
1 0004 007 02	TRV CAROLINO CARDOSO	01052-9	POÇO	1.121,795
1 0004 007 03	RUA CAROLINO CARDOSO	00363-8	POÇO	953,526
1 0004 008 02	TRV CAROLINO CARDOSO	01052-9	POÇO	953,526
1 0004 008 03	RUA CAROLINO CARDOSO	00363-8	POÇO	953,526
1 0004 008 04	RUA VITORINO CARDOSO	00744-7	POÇO	1.121,795
1 0004 009 01	RUA VITORINO CARDOSO	00744-7	POÇO	897,436
1 0004 009 02	RUA CAROLINO CARDOSO	00363-8	POÇO	953,526
1 0004 009 03	RUA LUNA PEDROSA	00372-7	POÇO	1.682,692
1 0004 010 01	RUA LUNA PEDROSA	00372-7	POÇO	1.682,692
1 0004 010 04	RUA LUNA PEDROSA	00372-7	POÇO	1.682,692
1 0004 011 01	TRV CAROLINO CARDOSO	01052-9	POÇO	1.009,615
1 0004 011 03	RUA VITORINO CARDOSO	00744-7	POÇO	1.121,795
1 0004 012 04	RUA VITORINO CARDOSO	00744-7	POÇO	1.121,795
1 0004 013 01	RUA ROSA VIEIRA VERAS	00990-3	POÇO	1.009,615
1 0004 013 02	RUA VALDEMAR MELO DE BRITO	01122-3	POÇO	897,436
1 0004 013 03	RUA RAD ANTONIO ASSUNCAO DE JESUS	00936-9	POÇO	953,526
1 0004 013 04	RUA ANTONIA NEVES	00788-9	POÇO	1.121,795
1 0004 014 01	RUA ROSA VIEIRA VERAS	00990-3	POÇO	1.009,615
1 0004 014 02	TRV CAROLINO CARDOSO	01052-9	POÇO	897,436
1 0004 014 03	RUA RAD ANTONIO ASSUNCAO DE JESUS	00936-9	POÇO	953,526
1 0004 014 04	RUA VALDEMAR MELO DE BRITO	01122-3	POÇO	1.121,795
1 0004 015 01	RUA ROSA VIEIRA VERAS	00990-3	POÇO	1.009,615

ANEXO I

FACE DE QUADRA	LOGRADOURO (Tipo, Título, Nome)	CÓDIGO	BAIRRO	QTDE UFGM ¹
1 0004 015 02	RUA LEONOR VIANA DE SOUZA CARVALHO	01119-3	POÇO	897,436
1 0004 015 03	RUA RAD ANTONIO ASSUNCAO DE JESUS	00936-9	POÇO	953,526
1 0004 015 04	TRV CAROLINO CARDOSO	01052-9	POÇO	1.121,795
1 0004 016 01	RUA ROSA VIEIRA VERAS	00990-3	POÇO	1.009,615
1 0004 016 02	RUA MARIA DO RAMO CARVALHO	01118-5	POÇO	897,436
1 0004 016 03	RUA RAD ANTONIO ASSUNCAO DE JESUS	00936-9	POÇO	953,526
1 0004 016 04	RUA LEONOR VIANA DE SOUZA CARVALHO	01119-3	POÇO	1.121,795
1 0004 017 01	RUA WALDEMAR MARQUES JUNIOR	01126-6	POÇO	1.009,615
1 0004 017 02	TRV ANTONIO ASSUNCAO DE JESUS, RAD.	01127-4	POÇO	897,436
1 0004 017 03	RUA RAD ANTONIO ASSUNCAO DE JESUS	00936-9	POÇO	953,526
1 0004 017 04	RUA MARIA DO RAMO CARVALHO	01118-5	POÇO	1.121,795
1 0004 018 01	RUA ROSA VIEIRA VERAS	00990-3	POÇO	1.009,615
1 0004 018 02	RUA RAD ANTONIO ASSUNCAO DE JESUS	00936-9	POÇO	897,436
1 0004 018 03	RUA WALDEMAR MARQUES JUNIOR	01126-6	POÇO	953,526
1 0004 019 01	RUA WALDEMAR MARQUES JUNIOR	01126-6	POÇO	1.009,615
1 0004 019 03	RUA RAD ANTONIO ASSUNCAO DE JESUS	00936-9	POÇO	953,526
1 0004 019 04	TRV ANTONIO ASSUNCAO DE JESUS, RAD.	01127-4	POÇO	1.121,795
1 0004 020 03	RUA WALDEMAR MARQUES JUNIOR	01126-6	POÇO	953,526
1 0004 021 01	RUA ROSA VIEIRA VERAS	00990-3	POÇO	1.009,615
1 0004 021 02	RUA RAD ANTONIO ASSUNCAO DE JESUS	00936-9	POÇO	953,526
1 0004 022 01	RUA ROSA VIEIRA VERAS	00990-3	POÇO	1.009,615
1 0004 022 03	RUA WALDEMAR MARQUES JUNIOR	01126-6	POÇO	953,526
1 0004 023 01	RUA GENERAL RENATO PIRES FERREIRA	00975-0	POÇO	1.009,615
1 0004 023 02	RDV BR 230 (LTOS DO POÇO)	01258-0	POÇO	897,436
1 0004 023 03	RUA ROSA VIEIRA VERAS	00990-3	POÇO	953,526
1 0004 023 04	TRV GENERAL RENATO PIRES FERREIRA	01128-2	POÇO	1.121,795
1 0004 024 01	RUA GENERAL RENATO PIRES FERREIRA	00975-0	POÇO	1.009,615
1 0004 024 02	TRV GENERAL RENATO PIRES FERREIRA	01128-2	POÇO	1.121,795
1 0004 024 03	RUA ROSA VIEIRA VERAS	00990-3	POÇO	953,526
1 0004 024 04	TRV GENERAL RENATO PIRES FERREIRA	01128-2	POÇO	897,436

ANEXO I

FACE DE QUADRA	LOGRADOURO (Tipo, Título, Nome)	CÓDIGO	BAIRRO	QTDE UFGM ¹
1 0004 025 01	RUA GENERAL RENATO PIRES FERREIRA	00975-0	POÇO	1.009,615
1 0004 025 03	RUA ROSA VIEIRA VERAS	00990-3	POÇO	953,526
1 0004 025 04	RUA GENERAL RENATO PIRES FERREIRA	00975-0	POÇO	1.009,615
1 0004 026 01	RUA GENERAL RENATO PIRES FERREIRA	00975-0	POÇO	1.009,615
1 0004 026 02	RUA MARIA DO CARMO ARAUJO DE LIMA	01132-0	POÇO	897,436
1 0004 026 03	RUA ROSA VIEIRA VERAS	00990-3	POÇO	953,526
1 0004 026 04	RUA RITA MARIA DE LIMA	01137-1	POÇO	1.121,795
1 0004 027 01	RUA GENERAL RENATO PIRES FERREIRA	00975-0	POÇO	1.009,615
1 0004 027 03	RUA ROSA VIEIRA VERAS	00990-3	POÇO	953,526
1 0004 027 04	RUA VITORINO CARDOSO	00744-7	POÇO	1.121,795
1 0004 027 05	RUA VITORINO CARDOSO	00744-7	POÇO	897,436
1 0004 028 01	RUA SANTA CAVALCANTI	00362-0	POÇO	953,526
1 0004 028 04	RUA LUNA PEDROSA	00372-7	POÇO	1.682,692
1 0004 029 01	RUA SANTA CAVALCANTI	00362-0	POÇO	1.009,615
1 0004 029 02	RUA RITA MARIA DE LIMA	01137-1	POÇO	897,436
1 0004 029 03	RUA GENERAL RENATO PIRES FERREIRA	00975-0	POÇO	953,526
1 0004 029 04	RUA VITORINO CARDOSO	00744-7	POÇO	1.121,795
1 0004 030 01	RUA SANTA CAVALCANTI	00362-0	POÇO	1.009,615
1 0004 030 02	RUA MARIA DO CARMO ARAUJO DE LIMA	01132-0	POÇO	897,436
1 0004 030 03	RUA GENERAL RENATO PIRES FERREIRA	00975-0	POÇO	953,526
1 0004 030 04	RUA RITA MARIA DE LIMA	01137-1	POÇO	1.121,795
1 0004 031 01	RUA SANTA CAVALCANTI	00362-0	POÇO	1.009,615
1 0004 031 02	TRV GENERAL RENATO PIRES FERREIRA	01128-2	POÇO	897,436
1 0004 031 03	RUA GENERAL RENATO PIRES FERREIRA	00975-0	POÇO	953,526
1 0004 031 04	RUA MARIA DO CARMO ARAUJO DE LIMA	01132-0	POÇO	1.121,795
1 0004 032 01	RUA SANTA CAVALCANTI	00362-0	POÇO	1.009,615
1 0004 032 02	TRV GENERAL RENATO PIRES FERREIRA	01128-2	POÇO	953,526
1 0004 033 01	RUA SANTA CAVALCANTI	00362-0	POÇO	1.009,615
1 0004 033 02	RDV BR 230 (LTOS DO POÇO)	01258-0	POÇO	897,436
1 0004 033 03	RUA GENERAL RENATO PIRES FERREIRA	00975-0	POÇO	953,526

ANEXO I

FACE DE QUADRA	LOGRADOURO (Tipo, Título, Nome)	CÓDIGO	BAIRRO	QTDE UFGM ¹
1 0004 033 04	RUA PROJETADA	00391-3	POÇO	1.121,795
1 0004 033 05	RUA SANTA CAVALCANTI	00362-0	POÇO	953,526
1 0004 036 01	RUA ALFREDO CHAVES	01133-9	POÇO	1.009,615
1 0004 036 02	RDV BR 230 (LTOS DO POÇO)	01258-0	POÇO	897,436
1 0004 036 03	RUA SANTA CAVALCANTI	00362-0	POÇO	953,526
1 0004 037 01	RUA ALFREDO CHAVES	01133-9	POÇO	1.009,615
1 0004 037 02	TRV GENERAL RENATO PIRES FERREIRA	01128-2	POÇO	897,436
1 0004 037 03	RUA SANTA CAVALCANTI	00362-0	POÇO	953,526
1 0004 038 01	RUA ALFREDO CHAVES	01133-9	POÇO	1.009,615
1 0004 038 03	RUA SANTA CAVALCANTI	00362-0	POÇO	953,526
1 0004 039 01	RUA SANTA CAVALCANTI	00362-0	POÇO	953,526
1 0004 039 02	RUA ALFREDO CHAVES	01133-9	POÇO	1.009,615
1 0004 039 03	RUA ALFREDO CHAVES	01133-9	POÇO	1.009,615
1 0004 039 04	RUA ALFREDO CHAVES	01133-9	POÇO	1.009,615
1 0004 039 05	RUA VITORINO CARDOSO	00744-7	POÇO	1.121,795
1 0004 040 01	RUA VITORINO CARDOSO	00744-7	POÇO	897,436
1 0004 040 02	RUA SANTA CAVALCANTI	00362-0	POÇO	1.009,615
1 0004 040 03	RUA LUNA PEDROSA	00372-7	POÇO	1.682,692
1 0004 041 01	RUA LUNA PEDROSA	00372-7	POÇO	1.682,692
1 0004 042 01	RUA OTAVIO NOVAES	00374-3	POÇO	1.009,615
1 0004 042 03	RUA ALFREDO CHAVES	01133-9	POÇO	953,526
1 0004 043 01	RUA OTAVIO NOVAES	00374-3	POÇO	1.009,615
1 0004 044 01	RUA OTAVIO NOVAES	00374-3	POÇO	1.009,615
1 0004 045 01	RUA OTAVIO NOVAES	00374-3	POÇO	1.009,615
1 0004 046 01	RUA OTAVIO NOVAES	00374-3	POÇO	1.009,615
1 0004 047 01	RUA OTAVIO NOVAES	00374-3	POÇO	1.009,615
1 0004 048 01	RUA OTAVIO NOVAES	00374-3	POÇO	953,526
1 0004 049 01	RUA OTAVIO NOVAES	00374-3	POÇO	953,526
1 0004 050 01	RUA OTAVIO NOVAES	00374-3	POÇO	953,526
1 0004 051 02	RUA OTAVIO NOVAES	00374-3	POÇO	953,526

ANEXO I

FACE DE QUADRA	LOGRADOURO (Tipo, Título, Nome)	CÓDIGO	BAIRRO	QTDE UFGC¹
1 0004 051 03	RUA OTAVIO NOVAES	00374-3	POÇO	953,526
1 0004 052 01	RUA OTAVIO NOVAES	00374-3	POÇO	953,526
1 0004 052 02	RUA OTAVIO NOVAES	00374-3	POÇO	953,526
1 0004 053 01	RUA OTAVIO NOVAES	00374-3	POÇO	953,526
1 0004 054 01	RUA BEIRA MAR (PONTA DE CAMPINA)	01445-1	PONTA DE CAMPINA	2.403,846
1 0004 054 02	VIA LITORANEA	01421-4	PONTA DE CAMPINA	1.282,051
1 0004 055 01	RUA LUNA PEDROSA	00372-7	PONTA DE CAMPINA	2.403,846
1 0004 056 01	RUA OTAVIO DE SOUZA FALCAO	01473-7	PONTA DE CAMPINA	1.442,308
1 0004 056 02	ROD BR - 230	01216-5	PONTA DE CAMPINA	1.282,051
1 0004 056 03	VIA COLETORA 1 (CHACARA DA PRAIA)	01476-1	PONTA DE CAMPINA	1.362,179
1 0004 057 01	RUA OTAVIO DE SOUZA FALCAO	01473-7	PONTA DE CAMPINA	1.442,308
1 0004 057 03	VIA COLETORA 1 (CHACARA DA PRAIA)	01476-1	PONTA DE CAMPINA	1.362,179
1 0004 058 01	VIA LOCAL 2 (LTO CHACARA DA PRAIA)	01477-0	PONTA DE CAMPINA	1.282,051
1 0004 058 02	VIA COLETORA 1 (CHACARA DA PRAIA)	01476-1	PONTA DE CAMPINA	1.362,179
1 0004 059 01	RUA GOLFO DE CORONATION	00937-7	PONTA DE CAMPINA	1.362,179
1 0004 060 01	ROD BR.230 KM 6,5 (POÇO)	00479-0	RECANTO DO POÇO	549,451
1 0004 061 01	ROD BR 230 KM 6,5 (POÇO)	00479-0	RECANTO DO POÇO	549,451
1 0004 062 01	ROD BR 230 KM 6,5 (POÇO)	00479-0	RECANTO DO POÇO	549,451
1 0004 063 01	ROD BR 230 KM 6,5 (POÇO)	00479-0	RECANTO DO POÇO	549,451
1 0004 063 02	VIA COLETORA 3 (PONTA DE CAMPINA)	01153-3	RECANTO DO POÇO	439,560
1 0004 064 01	RUA ANTONIO MARINHO FALCAO	01030-8	PONTA DE CAMPINA	1.442,308
1 0004 065 01	RUA HENRIQUE SIQUEIRA	01442-7	PONTA DE CAMPINA	1.442,308
1 0004 065 03	RUA ANTONIO MARINHO FALCAO	01030-8	PONTA DE CAMPINA	1.602,564
1 0004 065 04	RUA AUREANITA GUIMARAES SIQUEIRA	01410-9	PONTA DE CAMPINA	1.602,564
1 0004 066 03	RUA AUREANITA GUIMARAES SIQUEIRA	01410-9	PONTA DE CAMPINA	1.282,051
1 0004 066 04	RUA BEIRA MAR (PONTA DE CAMPINA)	01445-1	PONTA DE CAMPINA	2.403,846
1 0004 067 01	RUA BEIRA MAR (PONTA DE CAMPINA)	01445-1	PONTA DE CAMPINA	2.403,846
1 0004 067 02	RUA DA ENSEADA	01443-5	PONTA DE CAMPINA	1.442,308
1 0004 067 03	TRV DA ENSEADA	01444-3	PONTA DE CAMPINA	1.282,051
1 0004 067 04	RUA HENRIQUE SIQUEIRA	01442-7	PONTA DE CAMPINA	1.362,179

ANEXO I

FACE DE QUADRA	LOGRADOURO (Tipo, Título, Nome)	CÓDIGO	BAIRRO	QTDE UFGC¹
1 0004 068 01	TRV DA ENSEADA	01444-3	PONTA DE CAMPINA	1.602,564
1 0004 068 02	RUA DA ENSEADA	01443-5	PONTA DE CAMPINA	1.442,308
1 0004 068 03	VIA LITORANEA	01421-4	PONTA DE CAMPINA	1.282,051
1 0004 068 04	RUA HENRIQUE SIQUEIRA	01442-7	PONTA DE CAMPINA	1.362,179
1 0004 069 01	RUA COSTA BELA VISTA	00670-0	PONTA DE CAMPINA	1.442,308
1 0004 069 02	VIA LITORANEA	01421-4	PONTA DE CAMPINA	1.282,051
1 0004 069 03	RUA DA ENSEADA	01443-5	PONTA DE CAMPINA	1.362,179
1 0004 069 04	RUA BEIRA MAR (PONTA DE CAMPINA)	01445-1	PONTA DE CAMPINA	2.403,846
1 0004 070 01	RUA GOLFO DE CAMPECHE	01459-1	PONTA DE CAMPINA	1.602,564
1 0004 070 02	RUA VL - 0 PONTA DE CAMPINA	01187-8	PONTA DE CAMPINA	1.282,051
1 0004 071 01	RUA DA GAROUPA	01150-9	PORTAL DO POÇO	649,038
1 0004 071 02	AVN CAVALO MARINHO	01168-1	PORTAL DO POÇO	576,923
1 0004 071 04	AVN XAREU	01151-7	PORTAL DO POÇO	721,154
1 0004 072 01	RUA DO GOLFINHO	01156-8	PORTAL DO POÇO	649,038
1 0004 072 02	AVN CAVALO MARINHO	01168-1	PORTAL DO POÇO	576,923
1 0004 072 03	RUA DA GAROUPA	01150-9	PORTAL DO POÇO	612,981
1 0004 072 04	AVN XAREU	01151-7	PORTAL DO POÇO	721,154
1 0004 073 01	RUA DO DOURADO	01157-6	PORTAL DO POÇO	649,038
1 0004 073 03	RUA DO GOLFINHO	01156-8	PORTAL DO POÇO	612,981
1 0004 073 04	AVN XAREU	01151-7	PORTAL DO POÇO	721,154
1 0004 074 01	RUA DA CIOBA	01155-0	PORTAL DO POÇO	649,038
1 0004 074 02	AVN CAVALO MARINHO	01168-1	PORTAL DO POÇO	576,923
1 0004 074 03	RUA DO DOURADO	01157-6	PORTAL DO POÇO	612,981
1 0004 074 04	AVN XAREU	01151-7	PORTAL DO POÇO	721,154
1 0004 075 01	RUA ATUM	01032-4	PORTAL DO POÇO	649,038
1 0004 075 02	AVN CAVALO MARINHO	01168-1	PORTAL DO POÇO	576,923
1 0004 075 03	RUA DA CIOBA	01155-0	PORTAL DO POÇO	612,981
1 0004 075 04	AVN XAREU	01151-7	PORTAL DO POÇO	721,154
1 0004 076 01	RUA DO MARLIM AZUL	01158-4	PORTAL DO POÇO	649,038
1 0004 076 02	AVN CAVALO MARINHO	01168-1	PORTAL DO POÇO	576,923

ANEXO I

FACE DE QUADRA	LOGRADOURO (Tipo, Título, Nome)	CÓDIGO	BAIRRO	QTDE UFGC¹
1 0004 076 03	RUA ATUM	01032-4	PORTAL DO POÇO	612,981
1 0004 076 04	AVN XAREU	01151-7	PORTAL DO POÇO	721,154
1 0004 077 01	RUA AGFISCAL PEDRO MENEZES FILHO	01162-2	PORTAL DO POÇO	649,038
1 0004 077 02	AVN CAVALO MARINHO	01168-1	PORTAL DO POÇO	576,923
1 0004 077 03	RUA DO MARLIM AZUL	01158-4	PORTAL DO POÇO	612,981
1 0004 077 04	AVN XAREU	01151-7	PORTAL DO POÇO	721,154
1 0004 078 01	RUA DO MERO	01164-9	PORTAL DO POÇO	649,038
1 0004 078 02	AVN CAVALO MARINHO	01168-1	PORTAL DO POÇO	576,923
1 0004 078 03	RUA AGFISCAL PEDRO MENEZES FILHO	01162-2	PORTAL DO POÇO	612,981
1 0004 078 04	AVN XAREU	01151-7	PORTAL DO POÇO	721,154
1 0004 079 01	RUA AMELIA PEREIRA DAS NEVES	01166-5	PORTAL DO POÇO	649,038
1 0004 079 02	AVN CAVALO MARINHO	01168-1	PORTAL DO POÇO	576,923
1 0004 079 03	RUA DO MERO	01164-9	PORTAL DO POÇO	612,981
1 0004 079 04	AVN XAREU	01151-7	PORTAL DO POÇO	721,154
1 0004 080 01	RUA DA ARABAIANA	01172-0	PORTAL DO POÇO	649,038
1 0004 080 02	RUA AMELIA PEREIRA DAS NEVES	01166-5	PORTAL DO POÇO	612,981
1 0004 080 03	AVN XAREU	01151-7	PORTAL DO POÇO	721,154
1 0004 081 01	RUA MAR DO CARIBE	01480-0	PORTAL DO POÇO	1.923,077
1 0004 082 01	RUA MAR DO CARIBE	01480-0	PORTAL DO POÇO	1.923,077
1 0004 083 01	RUA MAR DO CARIBE	01480-0	PORTAL DO POÇO	1.923,077
1 0004 084 01	RUA MAR DO CARIBE	01480-0	PORTAL DO POÇO	1.923,077
1 0004 084 02	RUA MAR DO CARIBE	01480-0	PORTAL DO POÇO	1.923,077
1 0004 085 01	RUA MAR DO CARIBE	01480-0	PORTAL DO POÇO	1.923,077
1 0004 086 01	RUA MAR DO CARIBE	01480-0	PORTAL DO POÇO	1.923,077
1 0004 087 01	RUA MAR DO CARIBE	01480-0	PORTAL DO POÇO	1.923,077
1 0004 088 01	RUA MAR DO CARIBE	01480-0	PORTAL DO POÇO	1.923,077
1 0004 089 01	RUA MAR DO CARIBE	01480-0	PORTAL DO POÇO	1.923,077
1 0004 090 01	RUA MAR DO CARIBE	01480-0	PORTAL DO POÇO	1.923,077
1 0004 091 01	RUA MAR DO CARIBE	01480-0	PORTAL DO POÇO	1.923,077
1 0004 092 01	RUA MAR DO CARIBE	01480-0	PORTAL DO POÇO	1.923,077

ANEXO I

FACE DE QUADRA	LOGRADOURO (Tipo, Título, Nome)	CÓDIGO	BAIRRO	QTDE UFMC ¹
1 0004 093 01	RUA MARIA VENANCIO DE CARVALHO	01515-6	PORTAL DO POÇO	384,615
1 0004 093 02	AVN COLETORA 03	01516-4	PORTAL DO POÇO	326,923
1 0004 094 01	RUA 43	01517-2	PORTAL DO POÇO	346,154
1 0004 094 02	RUA CARINE CRISTINA MONTEIRO DA SI	01482-6	PORTAL DO POÇO	326,923
1 0004 094 03	RUA MARIA VENANCIO DE CARVALHO	01515-6	PORTAL DO POÇO	326,923
1 0004 094 04	AVN CAVALO MARINHO	01168-1	PORTAL DO POÇO	721,154
1 0004 095 01	RUA 44	01518-0	PORTAL DO POÇO	346,154
1 0004 095 02	RUA CARINE CRISTINA MONTEIRO DA SI	01482-6	PORTAL DO POÇO	326,923
1 0004 095 03	RUA 43	01517-2	PORTAL DO POÇO	326,923
1 0004 095 04	AVN CAVALO MARINHO	01168-1	PORTAL DO POÇO	612,981
1 0004 096 01	RUA YOLANDA SOUZA DA COSTA	01502-4	PORTAL DO POÇO	326,923
1 0004 096 03	RUA 44	01518-0	PORTAL DO POÇO	326,923
1 0004 096 04	AVN CAVALO MARINHO	01168-1	PORTAL DO POÇO	721,154
1 0004 097 01	RUA OVIDIA EZIDRO DE OLIVEIRA	01471-0	PORTAL DO POÇO	346,154
1 0004 097 02	RUA CARINE CRISTINA MONTEIRO DA SI	01482-6	PORTAL DO POÇO	307,692
1 0004 097 03	RUA YOLANDA SOUZA DA COSTA	01502-4	PORTAL DO POÇO	326,923
1 0004 097 04	AVN CAVALO MARINHO	01168-1	PORTAL DO POÇO	721,154
1 0004 098 01	RUA AUGUSTA NEVES DA SILVA	01033-2	PORTAL DO POÇO	346,154
1 0004 098 02	RUA OVIDIA EZIDRO DE OLIVEIRA	01471-0	PORTAL DO POÇO	326,923
1 0004 098 04	RUA MARIA MARGARIDA DE ANDRADE	01519-9	PORTAL DO POÇO	326,923
1 0004 099 01	RUA ALICE ISIDRO DA SILVA	01023-5	PORTAL DO POÇO	346,154
1 0004 099 03	RUA AUGUSTA NEVES DA SILVA	01033-2	PORTAL DO POÇO	326,923
1 0004 099 04	RUA MARIA MARGARIDA DE ANDRADE	01519-9	PORTAL DO POÇO	346,154
1 0004 100 01	RUA 49	01520-2	PORTAL DO POÇO	346,154
1 0004 100 02	RUA CARINE CRISTINA MONTEIRO DA SI	01482-6	PORTAL DO POÇO	307,692
1 0004 100 03	RUA ALICE ISIDRO DA SILVA	01023-5	PORTAL DO POÇO	326,923
1 0004 100 04	RUA MARIA MARGARIDA DE ANDRADE	01519-9	PORTAL DO POÇO	384,615
1 0004 101 01	AVN ARACA	00955-5	PORTAL DO POÇO	346,154
1 0004 101 02	RUA CARINE CRISTINA MONTEIRO DA SI	01482-6	PORTAL DO POÇO	307,692
1 0004 101 03	RUA 49	01520-2	PORTAL DO POÇO	384,615

ANEXO I

FACE DE QUADRA	LOGRADOURO (Tipo, Título, Nome)	CÓDIGO	BAIRRO	QTDE UFMC ¹
1 0004 101 04	RUA MARIA MARGARIDA DE ANDRADE	01519-9	PORTAL DO POÇO	326,923
1 0004 102 02	RUA MARIA MARGARIDA DE ANDRADE	01519-9	PORTAL DO POÇO	346,154
1 0004 102 03	RUA OVIDIA EZIDRO DE OLIVEIRA	01471-0	PORTAL DO POÇO	326,923
1 0004 102 04	AVN CAVALO MARINHO	01168-1	PORTAL DO POÇO	721,154
1 0004 103 01	RUA MANGUE VERMELHO	00965-2	PORTAL DO POÇO	346,154
1 0004 103 03	AVN ARACA	00955-5	PORTAL DO POÇO	384,615
1 0004 103 04	AVN CAVALO MARINHO	01168-1	PORTAL DO POÇO	612,981
1 0004 104 01	RUA GUABIRABA	00966-0	PORTAL DO POÇO	346,154
1 0004 104 02	RUA GUABIRABA	00966-0	PORTAL DO POÇO	346,154
1 0004 104 03	RUA MANGUE VERMELHO	00965-2	PORTAL DO POÇO	384,615
1 0004 104 04	AVN CAVALO MARINHO	01168-1	PORTAL DO POÇO	576,923
1 0004 105 01	RUA ALGODAO DA PRAIA	00967-9	PORTAL DO POÇO	346,154
1 0004 105 03	RUA GUABIRABA	00966-0	PORTAL DO POÇO	326,923
1 0004 105 04	AVN CAVALO MARINHO	01168-1	PORTAL DO POÇO	721,154
1 0004 106 01	RUA PAU BRASIL	00968-7	PORTAL DO POÇO	346,154
1 0004 106 03	RUA ALGODAO DA PRAIA	00967-9	PORTAL DO POÇO	326,923
1 0004 106 04	AVN CAVALO MARINHO	01168-1	PORTAL DO POÇO	649,038
1 0004 107 01	AVN CAVALO MARINHO	01168-1	PORTAL DO POÇO	612,981
1 0004 107 02	RUA AMESCLA	00972-5	PORTAL DO POÇO	307,692
1 0004 108 01	RUA JATOBA	01521-0	PORTAL DO POÇO	307,692
1 0004 108 02	RUA AMESCLA	00972-5	PORTAL DO POÇO	384,615
1 0004 109 01	RUA INGA	00971-7	PORTAL DO POÇO	307,692
1 0004 109 02	RUA JATOBA	01521-0	PORTAL DO POÇO	384,615
1 0004 110 01	AVN IMBIRIDIBA	00963-6	PORTAL DO POÇO	346,154
1 0004 110 02	RUA MURICI	00970-9	PORTAL DO POÇO	326,923
1 0004 110 03	RUA MURICI	00970-9	PORTAL DO POÇO	307,692
1 0004 110 04	RUA INGA	00971-7	PORTAL DO POÇO	346,154
1 0004 111 01	RUA DO APICUM	00969-5	PORTAL DO POÇO	326,923
1 0004 111 02	RUA DO APICUM	00969-5	PORTAL DO POÇO	346,154
1 0004 111 03	RUA PAU BRASIL	00968-7	PORTAL DO POÇO	384,615

ANEXO I

FACE DE QUADRA	LOGRADOURO (Tipo, Título, Nome)	CÓDIGO	BAIRRO	QTDE UFMC ¹
1 0004 111 04	AVN CAVALO MARINHO	01168-1	PORTAL DO POÇO	576,923
1 0004 112 01	AVN IMBIRIDIBA	00963-6	PORTAL DO POÇO	384,615
1 0004 112 02	RUA CAJUEIRO	00964-4	PORTAL DO POÇO	307,692
1 0004 112 04	RUA MURICI	00970-9	PORTAL DO POÇO	326,923
1 0004 113 01	RUA MANGABA	00962-8	PORTAL DO POÇO	307,692
1 0004 113 02	RUA CAJUEIRO	00964-4	PORTAL DO POÇO	384,615
1 0004 114 01	RUA MANGABA	00962-8	PORTAL DO POÇO	384,615
1 0004 114 02	RUA CAJUEIRO	00964-4	PORTAL DO POÇO	384,615
1 0004 115 01	RUA MANGABA	00962-8	PORTAL DO POÇO	384,615
1 0004 115 02	AVN IMBIRIDIBA	00963-6	PORTAL DO POÇO	346,154
1 0004 116 01	RUA CAJA	00961-0	PORTAL DO POÇO	307,692
1 0004 116 02	RUA MANGABA	00962-8	PORTAL DO POÇO	384,615
1 0004 117 01	RUA GOITI	00960-1	PORTAL DO POÇO	326,923
1 0004 117 02	RUA GOITI	00960-1	PORTAL DO POÇO	346,154
1 0004 117 03	RUA CAJA	00961-0	PORTAL DO POÇO	384,615
1 0004 118 01	RUA GOITI	00960-1	PORTAL DO POÇO	326,923
1 0004 118 02	RUA GOITI	00960-1	PORTAL DO POÇO	346,154
1 0004 119 01	RUA GUAJIRU	00959-8	PORTAL DO POÇO	384,615
1 0004 119 02	RUA GUAJIRU	00959-8	PORTAL DO POÇO	346,154
1 0004 120 01	RUA MANGUE BRANCO	00958-0	PORTAL DO POÇO	326,923
1 0004 120 02	RUA MANGUE SECO	00957-1	PORTAL DO POÇO	346,154
1 0004 121 01	RUA MANGUE SECO	00957-1	PORTAL DO POÇO	384,615
1 0004 121 02	AVN ARACA	00955-5	PORTAL DO POÇO	307,692
1 0004 122 01	AVN ARACA	00955-5	PORTAL DO POÇO	384,615
1 0004 122 02	RUA MARIZEIRO	00956-3	PORTAL DO POÇO	326,923
1 0004 122 03	RUA MARIZEIRO	00956-3	PORTAL DO POÇO	346,154
1 0004 123 01	RUA GERALDO PESSOA DE CARVALHO	01483-4	PORTAL DO POÇO	384,615
1 0004 123 03	RUA CARINE CRISTINA MONTEIRO DA SI	01482-6	PORTAL DO POÇO	307,692
1 0004 124 01	RUA 37	01513-0	PORTAL DO POÇO	326,923
1 0004 124 03	RUA GERALDO PESSOA DE CARVALHO	01483-4	PORTAL DO POÇO	346,154

ANEXO I
 Prefeitura Municipal de Cabedelo
 15.04.2012

FACE DE QUADRA	LOGRADOURO (Tipo, Título, Nome)	CÓDIGO	BAIRRO	QTDE UFMC ¹
1 0004 125 01	AVN MARIA DE OLIVEIRA GOMES	01553-9	PORTAL DO POÇO	384,615
1 0004 125 03	RUA 37	01513-0	PORTAL DO POÇO	307,692
1 0004 126 01	RUA GERALDO PESSOA DE CARVALHO	01483-4	PORTAL DO POÇO	384,615
1 0004 126 03	RUA CARINE CRISTINA MONTEIRO DA SI	01482-6	PORTAL DO POÇO	326,923
1 0004 127 01	RUA 37	01513-0	PORTAL DO POÇO	384,615
1 0004 127 03	RUA GERALDO PESSOA DE CARVALHO	01483-4	PORTAL DO POÇO	307,692
1 0004 128 01	AVN MARIA DE OLIVEIRA GOMES	01553-9	PORTAL DO POÇO	384,615
1 0004 128 03	RUA 37	01513-0	PORTAL DO POÇO	326,923
1 0004 129 01	RUA 08	01524-5	JACARÉ	346,154
1 0004 129 03	AVN CAPITAO JOAO MAURICIO CAMPOS DE MEDEIR	01484-2	JACARÉ	326,923
1 0004 129 04	RUA JAIR CUNHA CAVALCANTI	01403-6	JACARÉ	384,615
1 0004 130 01	RUA 09	01525-3	JACARÉ	346,154
1 0004 130 03	RUA 08	01524-5	JACARÉ	326,923
1 0004 130 04	RUA JAIR CUNHA CAVALCANTI	01403-6	JACARÉ	384,615
1 0004 131 01	RUA 10	01523-7	JACARÉ	346,154
1 0004 131 03	RUA 09*	01525-3	JACARÉ	326,923
1 0004 131 04	RUA JAIR CUNHA CAVALCANTI	01403-6	JACARÉ	384,615
1 0004 132 01	RUA 11	01526-1	JACARÉ	346,154
1 0004 132 03	RUA 10	01523-7	JACARÉ	326,923
1 0004 132 04	RUA JAIR CUNHA CAVALCANTI	01403-6	JACARÉ	384,615
1 0004 133 01	RUA 12	01528-8	JACARÉ	346,154
1 0004 133 03	RUA 11	01526-1	JACARÉ	326,923
1 0004 133 04	RUA JAIR CUNHA CAVALCANTI	01403-6	JACARÉ	384,615
1 0004 134 01	AVN MILTON MACEDO DA CRUZ	01529-6	JACARÉ	346,154
1 0004 134 03	RUA 12	01528-8	JACARÉ	326,923
1 0004 134 04	RUA JAIR CUNHA CAVALCANTI	01403-6	JACARÉ	384,615
1 0004 135 01	RUA 16	01530-0	JACARÉ	346,154
1 0004 135 03	AVN MILTON MACEDO DA CRUZ	01529-6	JACARÉ	326,923
1 0004 135 04	RUA JAIR CUNHA CAVALCANTI	01403-6	JACARÉ	384,615
1 0004 136 01	RUA 17	01531-8	JACARÉ	346,154

ANEXO I
 Prefeitura Municipal de Cabedelo
 15.04.2012

FACE DE QUADRA	LOGRADOURO (Tipo, Título, Nome)	CÓDIGO	BAIRRO	QTDE UFMC ¹
1 0004 136 03	RUA 16	01530-0	JACARÉ	326,923
1 0004 136 04	RUA JAIR CUNHA CAVALCANTI	01403-6	JACARÉ	384,615
1 0004 137 01	RUA 18	01532-6	JACARÉ	346,154
1 0004 137 03	RUA 17	01531-8	JACARÉ	326,923
1 0004 137 04	RUA JAIR CUNHA CAVALCANTI	01403-6	JACARÉ	384,615
1 0004 138 01	AVN 05	01533-4	JACARÉ	346,154
1 0004 138 03	RUA 18	01532-6	JACARÉ	326,923
1 0004 138 04	RUA JAIR CUNHA CAVALCANTI	01403-6	JACARÉ	384,615
1 0004 139 01	RUA 21	01534-2	JACARÉ	346,154
1 0004 139 03	AVN 05	01533-4	JACARÉ	326,923
1 0004 139 04	RUA JAIR CUNHA CAVALCANTI	01403-6	JACARÉ	384,615
1 0004 140 01	RUA 22	01535-0	JACARÉ	346,154
1 0004 140 03	RUA 21	01534-2	JACARÉ	326,923
1 0004 140 04	RUA JAIR CUNHA CAVALCANTI	01403-6	JACARÉ	384,615
1 0004 141 01	RUA 23	01536-9	JACARÉ	346,154
1 0004 141 03	RUA 22*	01535-0	JACARÉ	326,923
1 0004 141 04	RUA JAIR CUNHA CAVALCANTI	01403-6	JACARÉ	384,615
1 0004 142 01	RUA 24	01514-8	JACARÉ	346,154
1 0004 142 03	RUA 23	01536-9	JACARÉ	326,923
1 0004 142 04	RUA JAIR CUNHA CAVALCANTI	01403-6	JACARÉ	384,615
1 0004 143 01	RUA 25	01537-7	JACARÉ	346,154
1 0004 143 03	RUA 24	01514-8	JACARÉ	326,923
1 0004 143 04	RUA JAIR CUNHA CAVALCANTI	01403-6	JACARÉ	384,615
1 0004 144 01	RUA AILDES COSTA DE OLIVEIRA	01022-7	JACARÉ	346,154
1 0004 144 03	RUA 25	01537-7	JACARÉ	326,923
1 0004 144 04	RUA JAIR CUNHA CAVALCANTI	01403-6	JACARÉ	384,615
1 0004 145 01	RUA 27	01539-3	JACARÉ	346,154
1 0004 145 03	RUA AILDES COSTA DE OLIVEIRA	01022-7	JACARÉ	326,923
1 0004 145 04	RUA JAIR CUNHA CAVALCANTI	01403-6	JACARÉ	384,615
1 0004 146 01	RUA 28	01540-7	JACARÉ	346,154

ANEXO I
 Prefeitura Municipal de Cabedelo
 15.04.2012

FACE DE QUADRA	LOGRADOURO (Tipo, Título, Nome)	CÓDIGO	BAIRRO	QTDE UFMC ¹
1 0004 146 03	RUA 27	01539-3	JACARÉ	326,923
1 0004 146 04	RUA JAIR CUNHA CAVALCANTI	01403-6	JACARÉ	384,615
1 0004 147 03	RUA 28	01540-7	JACARÉ	326,923
1 0004 147 04	RUA JAIR CUNHA CAVALCANTI	01403-6	JACARÉ	384,615
1 0004 148 01	RUA 29	01546-6	JACARÉ	326,923
1 0004 148 03	RUA 28	01540-7	JACARÉ	384,615
1 0004 149 01	RUA 31	01547-4	JACARÉ	307,692
1 0004 149 03	RUA 29	01546-6	JACARÉ	384,615
1 0004 150 01	RUA 32	01548-2	JACARÉ	307,692
1 0004 150 03	RUA 31	01547-4	JACARÉ	384,615
1 0004 151 01	RUA 33	01549-0	JACARÉ	307,692
1 0004 151 03	RUA 32	01548-2	JACARÉ	384,615
1 0004 152 01	RUA 34	01550-4	JACARÉ	307,692
1 0004 152 03	RUA 33	01549-0	JACARÉ	384,615
1 0004 153 01	RUA 35	01551-2	JACARÉ	307,692
1 0004 153 03	RUA 34	01550-4	JACARÉ	384,615
1 0004 154 01	AVN 10	01552-0	JACARÉ	307,692
1 0004 154 03	RUA 35	01551-2	JACARÉ	384,615
1 0004 155 01	AVN 11	01485-0	JACARÉ	384,615
1 0004 156 01	AVN 11	01485-0	JACARÉ	346,154
1 0004 157 01	RUA 31	01547-4	JACARÉ	307,692
1 0004 157 03	RUA 29	01546-6	JACARÉ	384,615
1 0004 158 01	AVN 01	01486-9	JACARÉ	384,615
1 0004 159 01	AVN 05	01533-4	JACARÉ	307,692
1 0004 159 03	RUA 15	01544-0	JACARÉ	326,923
1 0004 160 01	RUA 19	01487-7	JACARÉ	307,692
1 0004 160 03	RUA 20	01543-1	JACARÉ	384,615
1 0004 161 01	RUA 15	01544-0	JACARÉ	384,615
1 0004 161 03	RUA 14	01449-4	JACARÉ	326,923
1 0004 162 01	RUA 14	01449-4	JACARÉ	384,615

ANEXO I

FACE DE QUADRA	LOGRADOURO (Tipo, Título, Nome)	CÓDIGO	BAIRRO	QTDE UFMC ¹
1 0004 162 03	RUA 13	01124-0	JACARÉ	326,923
1 0004 163 01	RUA 13	01124-0	JACARÉ	384,615
1 0004 163 03	AVN MILTON MACEDO DA CRUZ	01529-6	JACARÉ	326,923
1 0004 164 01	RUA RIO JAGUARIBE	01545-8	JACARÉ	307,692
1 0004 164 03	AVN 02	01429-0	JACARÉ	384,615
1 0004 165 01	AVN 01	01486-9	JACARÉ	307,692
1 0004 165 03	RUA RIO JAGUARIBE	01545-8	JACARÉ	384,615
1 0004 166 01	AVN 01	01486-9	JACARÉ	384,615
1 0004 167 01	RUA 06	01481-8	JACARÉ	307,692
1 0004 167 03	RUA 07	01542-3	JACARÉ	384,615
1 0004 168 01	RUA 05	01538-5	JACARÉ	307,692
1 0004 168 03	RUA 06	01481-8	JACARÉ	384,615
1 0004 169 01	RUA RIO AMAZONAS	01522-9	JACARÉ	307,692
1 0004 169 03	RUA 05	01538-5	JACARÉ	384,615
1 0004 170 01	RUA RIO ESPINHARAS	01541-5	JACARÉ	307,692
1 0004 170 03	RUA RIO AMAZONAS	01522-9	JACARÉ	384,615
1 0004 171 01	RUA RIO SÃO FRANCISCO	01116-9	JACARÉ	307,692
1 0004 171 03	RUA RIO ESPINHARAS	01541-5	JACARÉ	384,615
1 0004 172 01	AVN 02	01429-0	JACARÉ	307,692
1 0004 172 03	RUA RIO SÃO FRANCISCO	01116-9	JACARÉ	384,615
1 0004 173 01	AVN 02	01429-0	JACARÉ	384,615
1 0004 174 01	PRAIA JACARE DE BAIXO	00602-5	JACARÉ	307,692
1 0004 176 01	VIA LITORANEA	01421-4	PONTA DE CAMPINA	1.282,051
1 0004 177 01	RUA GOLFO DE ADEN	00296-8	INTERMARES	1.730,769
1 0004 179 01	AV MAR ADRIATICO	00282-8	INTERMARES	2.884,615
1 0004 181 01	AV MAR ADRIATICO	00282-8	INTERMARES	2.884,615
1 0004 184 01	RUA BEIRA MAR (PONTA DE CAMPINA)	01445-1	PONTA DE CAMPINA	2.403,846
1 0004 185 01	AV MAR MEDITERRANEO	00283-6	INTERMARES	2.884,615
1 0004 186 01	AV OCEANO ATLANTICO	00284-4	INTERMARES	2.884,615
1 0004 186 03	AV OCEANO ATLANTICO	00284-4	INTERMARES	1.923,077

ANEXO I

FACE DE QUADRA	LOGRADOURO (Tipo, Título, Nome)	CÓDIGO	BAIRRO	QTDE UFMC ¹
1 0004 188 01	AV OCEANO ATLANTICO	00284-4	INTERMARES	2.884,615
1 0004 190 01	AV OCEANO ATLANTICO	00284-4	INTERMARES	2.884,615
1 0004 192 01	AV OCEANO ATLANTICO	00284-4	INTERMARES	2.884,615
1 0004 194 01	AV OCEANO ATLANTICO	00284-4	INTERMARES	2.884,615
1 0004 196 01	AV OCEANO ATLANTICO	00284-4	INTERMARES	2.884,615
1 0004 197 01	AV OCEANO ATLANTICO	00284-4	INTERMARES	2.884,615
1 0004 198 01	AV OCEANO PACIFICO	00285-2	INTERMARES	1.923,077
1 0004 198 02	AV MAR BALTICO	00289-5	INTERMARES	1.730,769
1 0004 199 01	AV OCEANO PACIFICO	00285-2	INTERMARES	1.923,077
1 0004 200 01	AV OCEANO PACIFICO	00285-2	INTERMARES	1.923,077
1 0004 200 02	AV MAR DA SIBERIA	00291-7	INTERMARES	1.730,769
1 0004 200 03	AV OCEANO PACIFICO	00285-2	INTERMARES	1.538,462
1 0004 201 01	AV MAR DA IRLANDA	00292-5	INTERMARES	1.730,769
1 0004 201 04	AV OCEANO PACIFICO	00285-2	INTERMARES	1.923,077
1 0004 202 01	AV OCEANO PACIFICO	00285-2	INTERMARES	1.634,615
1 0004 202 02	AV OCEANO PACIFICO	00285-2	INTERMARES	1.923,077
1 0004 204 01	AVN MAR VERMELHO	00281-0	INTERMARES	1.634,615
1 0004 204 02	AV OCEANO PACIFICO	00285-2	INTERMARES	1.923,077
1 0004 205 02	AV OCEANO PACIFICO	00285-2	INTERMARES	1.923,077
1 0004 206 01	RUA GOLFO DA CHINA	00395-6	INTERMARES	1.730,769
1 0004 206 03	AV MAR CASPIO	00294-1	INTERMARES	1.634,615
1 0004 207 01	AV MAR CASPIO	00294-1	INTERMARES	1.730,769
1 0004 207 03	RUA GOLFO DE GUINE	00388-3	INTERMARES	1.634,615
1 0004 208 01	RUA GOLFO DE GUINE	00388-3	INTERMARES	1.730,769
1 0004 208 03	RUA GOLFO DE FINLANDIA	00387-5	INTERMARES	1.634,615
1 0004 209 01	RUA GOLFO DE FINLANDIA	00387-5	INTERMARES	1.730,769
1 0004 209 02	AV MAR DE BEHRING	00293-3	INTERMARES	1.634,615
1 0004 209 03	AV MAR DE BEHRING	00293-3	INTERMARES	1.634,615
1 0004 210 01	AV MAR DE BEHRING	00293-3	INTERMARES	1.730,769
1 0004 210 03	RUA GOLFO DE SAN FERNANDO	00382-4	INTERMARES	1.634,615

ANEXO I

FACE DE QUADRA	LOGRADOURO (Tipo, Título, Nome)	CÓDIGO	BAIRRO	QTDE UFMC ¹
1 0004 210 04	AV OCEANO INDICO	00286-0	INTERMARES	1.923,077
1 0004 211 01	RUA GOLFO DE SAN FERNANDO	00382-4	INTERMARES	1.730,769
1 0004 211 03	RUA GOLFO DE DANZIG	00371-9	INTERMARES	1.634,615
1 0004 212 01	RUA GOLFO DE DANZIG	00371-9	INTERMARES	1.730,769
1 0004 212 02	RUA GOLFO DE DANZIG	00371-9	INTERMARES	1.538,462
1 0004 212 03	AVN MAR VERMELHO	00281-0	INTERMARES	1.634,615
1 0004 214 01	AVN MAR VERMELHO	00281-0	INTERMARES	1.730,769
1 0004 214 02	AV OCEANO INDICO	00286-0	INTERMARES	1.923,077
1 0004 214 03	RUA GOLFO DE COOK	00370-0	INTERMARES	1.634,615
1 0004 215 01	RUA GOLFO DE COOK	00370-0	INTERMARES	1.730,769
1 0004 215 02	RUA GOLFO DA CALIFORNIA	00369-7	INTERMARES	1.538,462
1 0004 215 03	RUA GOLFO DA CALIFORNIA	00369-7	INTERMARES	1.634,615
1 0004 215 04	AV OCEANO INDICO	00286-0	INTERMARES	1.923,077
1 0004 216 01	RUA GOLFO DA CALIFORNIA	00369-7	INTERMARES	1.730,769
1 0004 216 03	AV MAR DA IRLANDA	00292-5	INTERMARES	1.634,615
1 0004 216 04	AV OCEANO INDICO	00286-0	INTERMARES	1.923,077
1 0004 217 01	AV MAR DA IRLANDA	00292-5	INTERMARES	1.730,769
1 0004 217 03	RUA GOLFO DE CADIS	00367-0	INTERMARES	1.634,615
1 0004 217 04	AV OCEANO INDICO	00286-0	INTERMARES	1.923,077
1 0004 218 01	RUA GOLFO DE CADIS	00367-0	INTERMARES	1.730,769
1 0004 218 03	RUA GOLFO DE BISCAIA	00366-2	INTERMARES	1.634,615
1 0004 218 04	AV OCEANO INDICO	00286-0	INTERMARES	1.923,077
1 0004 219 01	RUA GOLFO DE BISCAIA	00366-2	INTERMARES	1.730,769
1 0004 219 03	AV MAR DA SIBERIA	00291-7	INTERMARES	1.634,615
1 0004 219 04	AV OCEANO INDICO	00286-0	INTERMARES	1.923,077
1 0004 220 01	AV MAR DA SIBERIA	00291-7	INTERMARES	1.730,769
1 0004 220 02	AV MAR DA SIBERIA	00291-7	INTERMARES	1.538,462
1 0004 220 03	RUA GOLFO DE BENGALA	00365-4	INTERMARES	1.634,615
1 0004 220 04	AV OCEANO INDICO	00286-0	INTERMARES	1.923,077
1 0004 221 01	RUA GOLFO DE BOTINIA	00364-6	INTERMARES	1.634,615

ANEXO I

FACE DE QUADRA	LOGRADOURO (Tipo, Título, Nome)	CÓDIGO	BAIRRO	QTDE UFMC ¹
1 0004 221 02	AV OCEANO INDICO	00286-0	INTERMARES	1.923,077
1 0004 221 03	RUA GOLFO DE BENGALA	00365-4	INTERMARES	1.730,769
1 0004 222 01	RUA GOLFO DE BOTINIA	00364-6	INTERMARES	1.730,769
1 0004 222 02	AV MAR NEGRO	00290-9	INTERMARES	1.634,615
1 0004 222 03	AV MAR NEGRO	00290-9	INTERMARES	1.634,615
1 0004 222 04	AV OCEANO INDICO	00286-0	INTERMARES	1.923,077
1 0004 223 01	AV MAR NEGRO	00290-9	INTERMARES	1.730,769
1 0004 223 02	RUA GOLFO DE AMUNDSEN	00315-8	INTERMARES	1.634,615
1 0004 223 03	RUA GOLFO DE AMUNDSEN	00315-8	INTERMARES	1.634,615
1 0004 223 04	AV OCEANO INDICO	00286-0	INTERMARES	1.923,077
1 0004 224 01	RUA GOLFO DE AMUNDSEN	00315-8	INTERMARES	1.730,769
1 0004 224 03	RUA GOLFO DO ALASCA	00298-4	INTERMARES	1.634,615
1 0004 224 04	AV OCEANO INDICO	00286-0	INTERMARES	1.923,077
1 0004 225 01	RUA GOLFO DO ALASCA	00298-4	INTERMARES	1.730,769
1 0004 225 03	AV MAR BALTICO	00289-5	INTERMARES	1.634,615
1 0004 225 04	AV OCEANO INDICO	00286-0	INTERMARES	1.923,077
1 0004 226 01	AV MAR BALTICO	00289-5	INTERMARES	1.730,769
1 0004 226 03	RUA GOLFO DE ANADYR	00297-6	INTERMARES	1.634,615
1 0004 227 01	RUA GOLFO DE ANADYR	00297-6	INTERMARES	1.730,769
1 0004 227 03	RUA GOLFO DE ADEN	00296-8	INTERMARES	1.634,615
1 0004 227 04	AV OCEANO INDICO	00286-0	INTERMARES	1.923,077
1 0004 229 01	RUA GOLFO DE ANADYR	00297-6	INTERMARES	1.730,769
1 0004 229 03	RUA GOLFO DE ADEN	00296-8	INTERMARES	1.634,615
1 0004 230 01	AV MAR BALTICO	00289-5	INTERMARES	1.730,769
1 0004 230 03	RUA GOLFO DE ANADYR	00297-6	INTERMARES	1.634,615
1 0004 231 01	RUA GOLFO DO ALASCA	00298-4	INTERMARES	1.730,769
1 0004 231 03	AV MAR BALTICO	00289-5	INTERMARES	1.634,615
1 0004 232 01	RUA GOLFO DE AMUNDSEN	00315-8	INTERMARES	1.730,769
1 0004 232 03	RUA GOLFO DO ALASCA	00298-4	INTERMARES	1.634,615
1 0004 233 01	AV MAR NEGRO	00290-9	INTERMARES	1.730,769

ANEXO I

FACE DE QUADRA	LOGRADOURO (Tipo, Título, Nome)	CÓDIGO	BAIRRO	QTDE UFMC ¹
1 0004 233 03	RUA GOLFO DE AMUNDSEN	00315-8	INTERMARES	1.634,615
1 0004 234 01	RUA GOLFO DE BOTINIA	00364-6	INTERMARES	1.730,769
1 0004 234 03	AV MAR NEGRO	00290-9	INTERMARES	1.634,615
1 0004 235 01	RUA GOLFO DE BENGALA	00365-4	INTERMARES	1.730,769
1 0004 235 03	RUA GOLFO DE BOTINIA	00364-6	INTERMARES	1.634,615
1 0004 236 01	AV MAR DA SIBERIA	00291-7	INTERMARES	1.730,769
1 0004 236 02	RUA GOLFO DE BENGALA	00365-4	INTERMARES	1.538,462
1 0004 236 03	RUA GOLFO DE BENGALA	00365-4	INTERMARES	1.634,615
1 0004 237 01	RUA GOLFO DE BISCAIA	00366-2	INTERMARES	1.730,769
1 0004 237 03	AV MAR DA SIBERIA	00291-7	INTERMARES	1.634,615
1 0004 238 01	RUA GOLFO DE CADIS	00367-0	INTERMARES	1.730,769
1 0004 238 03	RUA GOLFO DE BISCAIA	00366-2	INTERMARES	1.634,615
1 0004 239 01	AV MAR DA IRLANDA	00292-5	INTERMARES	1.730,769
1 0004 239 02	RUA GOLFO DE CADIS	00367-0	INTERMARES	1.538,462
1 0004 239 03	RUA GOLFO DE CADIS	00367-0	INTERMARES	1.634,615
1 0004 240 01	RUA GOLFO DA CALIFORNIA	00369-7	INTERMARES	1.730,769
1 0004 240 02	AVN MAR DAS ANTILHAS	00849-4	INTERMARES	1.538,462
1 0004 240 03	AV MAR DA IRLANDA	00292-5	INTERMARES	1.634,615
1 0004 241 01	RUA GOLFO DE COOK	00370-0	INTERMARES	1.730,769
1 0004 241 02	RUA GOLFO DE COOK	00370-0	INTERMARES	1.538,462
1 0004 241 03	RUA GOLFO DA CALIFORNIA	00369-7	INTERMARES	1.634,615
1 0004 242 01	AVN MAR VERMELHO	00281-0	INTERMARES	1.730,769
1 0004 242 03	RUA GOLFO DE COOK	00370-0	INTERMARES	1.634,615
1 0004 244 01	RUA GOLFO DE DANZIG	00371-9	INTERMARES	1.730,769
1 0004 244 03	AVN MAR VERMELHO	00281-0	INTERMARES	1.634,615
1 0004 245 01	RUA GOLFO DE SAN FERNANDO	00382-4	INTERMARES	1.730,769
1 0004 245 03	RUA GOLFO DE DANZIG	00371-9	INTERMARES	1.634,615
1 0004 246 01	AV MAR DE BEHRING	00293-3	INTERMARES	1.730,769
1 0004 246 03	RUA GOLFO DE SAN FERNANDO	00382-4	INTERMARES	1.634,615
1 0004 247 01	RUA GOLFO DE FINLANDIA	00387-5	INTERMARES	1.730,769

ANEXO I

FACE DE QUADRA	LOGRADOURO (Tipo, Título, Nome)	CÓDIGO	BAIRRO	QTDE UFMC ¹
1 0004 247 03	AV MAR DE BEHRING	00293-3	INTERMARES	1.634,615
1 0004 248 01	RUA GOLFO DE GUINE	00388-3	INTERMARES	1.730,769
1 0004 248 03	RUA GOLFO DE FINLANDIA	00387-5	INTERMARES	1.634,615
1 0004 249 01	AV MAR CASPIO	00294-1	INTERMARES	1.730,769
1 0004 249 03	RUA GOLFO DE GUINE	00388-3	INTERMARES	1.634,615
1 0004 250 01	RUA GOLFO DA CHINA	00395-6	INTERMARES	1.730,769
1 0004 250 03	AV MAR CASPIO	00294-1	INTERMARES	1.634,615
1 0004 253 01	RUA MAR TIRRENO	00599-1	INTERMARES	1.730,769
1 0004 253 02	RUA MAR DE TIMOR	00687-4	INTERMARES	1.538,462
1 0004 253 03	RUA GOLFO DA CHINA	00395-6	INTERMARES	1.634,615
1 0004 254 01	RUA GOLFO DA CHINA	00395-6	INTERMARES	1.730,769
1 0004 254 03	AV MAR CASPIO	00294-1	INTERMARES	1.634,615
1 0004 254 04	AVN MAR DAS ANTILHAS	00849-4	INTERMARES	1.923,077
1 0004 255 01	AV MAR CASPIO	00294-1	INTERMARES	1.730,769
1 0004 255 02	AV MAR CASPIO	00294-1	INTERMARES	1.538,462
1 0004 255 03	RUA MAR SALGADO	00596-7	INTERMARES	1.634,615
1 0004 257 01	RUA MAR SALGADO	00596-7	INTERMARES	1.730,769
1 0004 257 03	RUA MAR DO NORTE	00594-0	INTERMARES	1.634,615
1 0004 258 01	RUA MAR DO NORTE	00594-0	INTERMARES	1.730,769
1 0004 258 03	AV MAR DE BEHRING	00293-3	INTERMARES	1.634,615
1 0004 258 04	RUA MAR DA NORUEGA	01510-5	INTERMARES	641,026
1 0004 259 01	AV MAR DE BEHRING	00293-3	INTERMARES	1.730,769
1 0004 259 03	RUA GOLFO DE WASH	00592-4	INTERMARES	1.634,615
1 0004 261 01	RUA GOLFO DE WASH	00592-4	INTERMARES	1.730,769
1 0004 261 03	RUA GOLFO DE VENEZA	00615-7	INTERMARES	1.634,615
1 0004 262 01	RUA GOLFO DE VENEZA	00615-7	INTERMARES	1.730,769
1 0004 262 03	AVN MAR VERMELHO	00281-0	INTERMARES	1.634,615
1 0004 267 01	AVN MAR VERMELHO	00281-0	INTERMARES	1.730,769
1 0004 267 03	RUA GOLFO DE TUNIS	00616-5	INTERMARES	1.634,615
1 0004 269 01	RUA GOLFO DE TUNIS	00616-5	INTERMARES	1.730,769

ANEXO I

FACE DE QUADRA	LOGRADOURO (Tipo, Título, Nome)	CÓDIGO	BAIRRO	QTDE UFMQ ¹
1 0004 269 02	RUA GOLFO DE TONQUIN	00826-5	INTERMARES	1.538,462
1 0004 269 03	RUA GOLFO DE TAILANDIA	00564-9	INTERMARES	1.634,615
1 0004 270 01	RUA GOLFO DE TAILANDIA	00564-9	INTERMARES	1.730,769
1 0004 270 03	AV MAR DA IRLANDA	00292-5	INTERMARES	1.634,615
1 0004 271 01	AV MAR DA IRLANDA	00292-5	INTERMARES	1.730,769
1 0004 271 02	RUA GOLFO DE SIRTE	01141-0	INTERMARES	1.538,462
1 0004 271 03	RUA GOLFO DE SIDRA	00562-2	INTERMARES	1.634,615
1 0004 273 01	RUA GOLFO DE SIDRA	00562-2	INTERMARES	1.730,769
1 0004 273 03	RUA GOLFO DE RIGA	00560-6	INTERMARES	1.634,615
1 0004 273 04	RUA GOLFO DE SALONICA	01129-0	INTERMARES	1.923,077
1 0004 274 01	AVN MAR DAS ANTILHAS	00849-4	INTERMARES	1.923,077
1 0004 274 02	RUA GOLFO DE RIGA	00560-6	INTERMARES	1.730,769
1 0004 274 04	AV MAR DA SIBERIA	00291-7	INTERMARES	1.634,615
1 0004 275 01	AV MAR DA SIBERIA	00291-7	INTERMARES	1.730,769
1 0004 275 03	RUA GOLFO DE PENAS	00502-9	INTERMARES	1.634,615
1 0004 277 01	RUA GOLFO DE PENAS	00502-9	INTERMARES	1.730,769
1 0004 277 03	RUA GOLFO DE SAN MATIAS	00492-8	INTERMARES	1.634,615
1 0004 278 01	RUA GOLFO DO MEXICO	01131-2	INTERMARES	1.730,769
1 0004 278 02	RUA GOLFO DE SAN MATIAS	00492-8	INTERMARES	1.730,769
1 0004 278 04	AV MAR NEGRO	00290-9	INTERMARES	1.634,615
1 0004 279 01	AV MAR NEGRO	00290-9	INTERMARES	1.730,769
1 0004 279 03	RUA GOLFO DE LUBECK	00490-1	INTERMARES	1.634,615
1 0004 281 01	RUA GOLFO DE LUBECK	00490-1	INTERMARES	1.730,769
1 0004 281 03	RUA GOLFO DE KIEL	00488-0	INTERMARES	1.634,615
1 0004 281 04	RUA GOLFO DE LION	00979-2	INTERMARES	1.923,077
1 0004 282 01	RUA GOLFO DE KIEL	00488-0	INTERMARES	1.730,769
1 0004 282 02	RUA GOLFO DE KIEL	00488-0	INTERMARES	1.538,462
1 0004 282 03	AV MAR BALTICO	00289-5	INTERMARES	1.634,615
1 0004 283 01	AV MAR BALTICO	00289-5	INTERMARES	1.730,769
1 0004 283 03	RUA GOLFO DE HONDURAS	00416-2	INTERMARES	1.634,615

ANEXO I

FACE DE QUADRA	LOGRADOURO (Tipo, Título, Nome)	CÓDIGO	BAIRRO	QTDE UFMQ ¹
1 0004 283 04	RUA GOLFO DE GABES	01146-0	INTERMARES	1.634,615
1 0004 284 01	RUA GOLFO DE GENOVA	00408-1	INTERMARES	1.730,769
1 0004 285 01	RUA GOLFO DE HONDURAS	00416-2	INTERMARES	1.730,769
1 0004 285 03	RUA GOLFO DE GENOVA	00408-1	INTERMARES	1.634,615
1 0004 286 01	RUA MAR TIRRENO	00599-1	INTERMARES	1.634,615
1 0004 287 01	RUA DJALMA VILAR DE GUSMAO	01458-3	INTERMARES	1.854,396
1 0004 287 04	AV OCEANO ATLANTICO	00284-4	INTERMARES	1.730,769
1 0004 288 01	AVN MAR DAS ANTILHAS	00849-4	INTERMARES	1.634,615
1 0004 290 01	VIA LOCAL 06 (LTO BELA VISTA)	00923-7	INTERMARES	544,872
1 0004 291 01	VIA LOCAL 06 (LTO BELA VISTA)	00923-7	INTERMARES	544,872
1 0004 292 01	RUA DJALMA VILAR DE GUSMAO	01458-3	INTERMARES	1.854,396
1 0004 292 02	RUA PROJETADA 02 (BELA VISTA, LOT)	01505-9	INTERMARES	544,872
1 0004 292 04	RUA PROJETADA 01 (BELA VISTA, LOT.)	01508-3	INTERMARES	576,923
1 0004 293 01	RUA DJALMA VILAR DE GUSMAO	01458-3	INTERMARES	1.854,396
1 0004 293 02	RUA PROJETADA 03 (BELA VISTA, LTO)	01503-2	INTERMARES	544,872
1 0004 293 04	RUA PROJETADA 02 (BELA VISTA, LOT)	01505-9	INTERMARES	641,026
1 0004 294 01	VIA LOCAL 06 (LTO BELA VISTA)	00923-7	INTERMARES	544,872
1 0004 298 01	RUA DJALMA VILAR DE GUSMAO	01458-3	INTERMARES	1.854,396
1 0004 298 02	RUA MANOEL NOBREGA FILHO	01504-0	INTERMARES	512,821
1 0004 298 04	RUA PROJETADA 03 (BELA VISTA, LTO)	01503-2	INTERMARES	544,872
1 0004 299 01	ROD BR 230 (JARDIM AMÉRICA, LTO)	01262-9	JARDIM AMÉRICA	1.282,051
1 0004 299 03	RUA MAURILIO ALENCAR CAVALCANTE	01261-0	JARDIM AMÉRICA	1.282,051
1 0004 300 01	RUA PRESIDENTE WASHINGTON LUIS	01263-7	JARDIM AMÉRICA	1.153,846
1 0004 300 02	ROD BR 230 (JARDIM AMÉRICA, LTO)	01262-9	JARDIM AMÉRICA	1.282,051
1 0004 300 03	RUA PRESIDENTE JOSE LINHARES	01264-5	JARDIM AMÉRICA	1.089,744
1 0004 300 04	RUA MAURILIO ALENCAR CAVALCANTE	01261-0	JARDIM AMÉRICA	1.282,051
1 0004 301 01	ROD BR 230 (JARDIM AMÉRICA, LTO)	01262-9	JARDIM AMÉRICA	1.282,051
1 0004 301 02	RUA PRESIDENTE WASHINGTON LUIS	01263-7	JARDIM AMÉRICA	1.089,744
1 0004 301 03	RUA MAURILIO ALENCAR CAVALCANTE	01261-0	JARDIM AMÉRICA	1.282,051
1 0004 301 04	RUA JOSE BARTOLOMEU CABRAL	01266-1	JARDIM AMÉRICA	1.153,846

ANEXO I

FACE DE QUADRA	LOGRADOURO (Tipo, Título, Nome)	CÓDIGO	BAIRRO	QTDE UFMQ ¹
1 0004 302 01	ROD BR 230 (JARDIM AMÉRICA, LTO)	01262-9	JARDIM AMÉRICA	1.282,051
1 0004 302 02	RUA JOSE BARTOLOMEU CABRAL	01266-1	JARDIM AMÉRICA	1.089,744
1 0004 302 03	RUA MAURILIO ALENCAR CAVALCANTE	01261-0	JARDIM AMÉRICA	1.282,051
1 0004 302 04	RUA PRESIDENTE ARTHUR BERNARDES	01267-0	JARDIM AMÉRICA	1.153,846
1 0004 303 01	ROD BR 230 (JARDIM AMÉRICA, LTO)	01262-9	JARDIM AMÉRICA	1.282,051
1 0004 303 02	RUA PRESIDENTE ARTHUR BERNARDES	01267-0	JARDIM AMÉRICA	1.089,744
1 0004 303 03	RUA MAURILIO ALENCAR CAVALCANTE	01261-0	JARDIM AMÉRICA	1.282,051
1 0004 303 04	RUA PREFEITO JOAQUIM PESSOA	01268-8	JARDIM AMÉRICA	1.153,846
1 0004 304 01	ROD BR 230 (JARDIM AMÉRICA, LTO)	01262-9	JARDIM AMÉRICA	1.282,051
1 0004 304 02	RUA PREFEITO JOAQUIM PESSOA	01268-8	JARDIM AMÉRICA	1.089,744
1 0004 304 03	RUA MAURILIO ALENCAR CAVALCANTE	01261-0	JARDIM AMÉRICA	1.282,051
1 0004 304 04	RUA DELFIM MOREIRA	01270-0	JARDIM AMÉRICA	1.153,846
1 0004 305 01	ROD BR 230 (JARDIM AMÉRICA, LTO)	01262-9	JARDIM AMÉRICA	1.282,051
1 0004 305 02	RUA DELFIM MOREIRA	01270-0	JARDIM AMÉRICA	1.089,744
1 0004 305 03	RUA MAURILIO ALENCAR CAVALCANTE	01261-0	JARDIM AMÉRICA	1.282,051
1 0004 305 04	RUA BENTO FARIAS	01272-6	JARDIM AMÉRICA	1.153,846
1 0004 306 01	ROD BR 230 (JARDIM AMÉRICA, LTO)	01262-9	JARDIM AMÉRICA	1.282,051
1 0004 306 02	RUA BENTO FARIAS	01272-6	JARDIM AMÉRICA	1.089,744
1 0004 306 03	RUA MAURILIO ALENCAR CAVALCANTE	01261-0	JARDIM AMÉRICA	1.282,051
1 0004 306 04	RUA PRESIDENTE WENCESLAU BRAZ	00944-0	JARDIM AMÉRICA	1.153,846
1 0004 307 01	ROD BR 230 KM 6,5 (POÇO)	00479-0	JARDIM AMÉRICA	641,026
1 0004 308 01	RUA PRESIDENTE NILO PEÇANHA	00841-9	JARDIM AMÉRICA	1.153,846
1 0004 308 02	ROD BR 230 (JARDIM AMÉRICA, LTO)	01262-9	JARDIM AMÉRICA	1.282,051
1 0004 308 03	RUA PRESIDENTE WENCESLAU BRAZ	00944-0	JARDIM AMÉRICA	1.089,744
1 0004 308 04	RUA MAURILIO ALENCAR CAVALCANTE	01261-0	JARDIM AMÉRICA	1.282,051
1 0004 310 02	AVN MARGINAL DO RIO PARAIBA	01406-0	JACARÉ	307,692
1 0004 310 04	RUA JAIR CUNHA CAVALCANTE	01403-6	JACARÉ	384,615
1 0004 311 01	AVN MARGINAL DO RIO PARAIBA	01406-0	JACARÉ	307,692
1 0004 312 01	RUA JOAO DE SOUZA ROCHA	01397-8	JACARÉ	346,154
1 0004 312 02	RUA PRAIA DO JACARÉ	01400-1	JACARÉ	307,692

ANEXO I

FACE DE QUADRA	LOGRADOURO (Tipo, Título, Nome)	CÓDIGO	BAIRRO	QTDE UFGC ¹
1 0004 312 04	RUA JAIR CUNHA CAVALCANTI	01403-6	JACARÉ	384,615
1 0004 313 01	RUA JOAO DE SOUZA ROCHA	01397-8	JACARÉ	346,154
1 0004 313 02	AVN MARGINAL DO RIO PARAIBA	01406-0	JACARÉ	307,692
1 0004 313 04	RUA PRAIA DO JACARÉ	01400-1	JACARÉ	384,615
1 0004 314 01	LTO NOVO HORIZONTE	00439-1	AMAZÔNIA PARK	1.498,397
1 0004 315 01	LTO NOVO HORIZONTE	00439-1	AMAZÔNIA PARK	1.498,397
1 0004 316 01	LTO NOVO HORIZONTE	00439-1	AMAZÔNIA PARK	1.498,397
1 0004 317 01	LTO NOVO HORIZONTE	00439-1	AMAZÔNIA PARK	1.498,397
1 0004 318 03	RUA JOAO DE SOUZA ROCHA	01397-8	AMAZÔNIA PARK	1.498,397
1 0004 318 04	ROD BR - 230	01216-5	AMAZÔNIA PARK	1.762,821
1 0004 319 03	AVN 27 (LTO INTERMARES)	01413-3	AMAZÔNIA PARK	1.762,821
1 0004 319 04	ROD BR - 230	01216-5	AMAZÔNIA PARK	1.762,821
1 0004 320 03	AVN 28 (LTO INTERMARES)	01414-1	AMAZÔNIA PARK	1.762,821
1 0004 320 04	ROD BR - 230	01216-5	AMAZÔNIA PARK	1.762,821
1 0004 321 03	AVN 29 (LTO INTERMARES)	01415-0	AMAZÔNIA PARK	1.762,821
1 0004 321 04	ROD BR - 230	01216-5	AMAZÔNIA PARK	1.762,821
1 0004 322 04	ROD BR - 230	01216-5	AMAZÔNIA PARK	1.762,821
1 0004 323 02	SER ACESSO AO ESTAC. DO POR DO SOL	01394-3	PORTAL DO POÇO	384,615
1 0004 323 04	LIN FERROVIARIA (JACARE)	01398-6	PORTAL DO POÇO	384,615
1 0004 324 01	PROP. JACARE	00471-5	PORTAL DO POÇO	384,615
1 0004 325 01	RUA JOAO DE SOUZA ROCHA	01397-8	PORTAL DO POÇO	346,154
1 0004 325 04	RUA PROJETADA (LTO JACARE)	01401-0	PORTAL DO POÇO	384,615
1 0004 327 02	RUA GENERAL JOSE ARAQUEM RODRIGUES	01404-4	JACARÉ	326,923
1 0004 328 01	RUA GENERAL JOSE ARAQUEM RODRIGUES	01404-4	JACARÉ	346,154
1 0004 329 01	SER ACESSO AO IATE CLUBE	01405-2	JACARÉ	346,154
1 0004 329 02	AVN MARGINAL DO RIO PARAIBA	01406-0	JACARÉ	307,692
1 0004 329 04	RUA JAIR CUNHA CAVALCANTI	01403-6	JACARÉ	384,615
1 0004 329 05	SER ACESSO F-5 (PRAIA DE JACARE)	01407-9	JACARÉ	346,154
1 0004 329 06	SER ACESSO F-6 (PRAIA DE JACARE)	01408-7	JACARÉ	326,923
1 0004 330 01	PROP. JACARE	00471-5	JACARÉ	307,692

ANEXO I

FACE DE QUADRA	LOGRADOURO (Tipo, Título, Nome)	CÓDIGO	BAIRRO	QTDE UFGC ¹
1 0004 331 01	AVN MARGINAL DO RIO PARAIBA	01406-0	JACARÉ	307,692
1 0004 332 01	RUA VL-05 - NOVO HORIZONTE	01064-2	AMAZÔNIA PARK	1.498,397
1 0004 333 01	RUA VL-05 - NOVO HORIZONTE	01064-2	AMAZÔNIA PARK	1.498,397
1 0004 334 01	SER ACESSO AO ESTAC. DO POR DO SOL	01394-3	JACARÉ	326,923
1 0004 334 02	SER ACESSO AO ESTAC. DO POR DO SOL	01394-3	JACARÉ	326,923
1 0004 334 03	RUA JOAO DE SOUZA ROCHA	01397-8	JACARÉ	326,923
1 0004 334 04	LIN FERROVIARIA (JACARE)	01398-6	JACARÉ	384,615
1 0004 335 01	RUA VL-05 - NOVO HORIZONTE	01064-2	AMAZÔNIA PARK	1.498,397
1 0004 336 01	PROP. ALOISIO JOSE	00553-3	AMAZÔNIA PARK	641,026
1 0004 337 01	RUA YEDA DE ALBUQUERQUE GADELHA	01112-6	AMAZÔNIA PARK	641,026
1 0004 337 03	RUA MANOEL BARBOSA DE ARAUJO	01416-8	AMAZÔNIA PARK	801,282
1 0004 337 04	RUA DR ANTONIO MOACIR D. CAVALCANTI	01031-6	AMAZÔNIA PARK	721,154
1 0004 338 01	RUA AGMAR MEDEIROS BEZERRA	01066-9	AMAZÔNIA PARK	641,026
1 0004 338 03	RUA YEDA DE ALBUQUERQUE GADELHA	01112-6	AMAZÔNIA PARK	801,282
1 0004 339 01	RUA PAULO COSTA LIMA	01113-4	AMAZÔNIA PARK	641,026
1 0004 339 03	RUA AGMAR MEDEIROS BEZERRA	01066-9	AMAZÔNIA PARK	801,282
1 0004 340 01	RUA LUIZ BEZERRA DO NASCIMENTO	01114-2	AMAZÔNIA PARK	641,026
1 0004 340 03	RUA PAULO COSTA LIMA	01113-4	AMAZÔNIA PARK	801,282
1 0004 341 01	LTO VERDES MARES	00486-3	AMAZÔNIA PARK	641,026
1 0004 341 03	RUA LUIZ BEZERRA DO NASCIMENTO	01114-2	AMAZÔNIA PARK	801,282
1 0004 342 01	RUA SERINGUEIRA	00665-3	AMAZÔNIA PARK	769,231
1 0004 342 03	RUA DAS MANGUEIRAS	00666-1	AMAZÔNIA PARK	961,538
1 0004 343 01	RUA DAS MANGUEIRAS	00666-1	AMAZÔNIA PARK	961,538
1 0004 343 03	RUA SERINGUEIRA	00665-3	AMAZÔNIA PARK	769,231
1 0004 344 01	RUA MATA ATLANTICA	00663-7	AMAZÔNIA PARK	817,308
1 0004 344 02	RUA MATA ATLANTICA	00663-7	AMAZÔNIA PARK	817,308
1 0004 344 04	RUA JATOBA	00667-0	AMAZÔNIA PARK	865,385
1 0004 345 01	RUA GAMELEIRA	00668-8	AMAZÔNIA PARK	865,385
1 0004 345 03	RUA JATOBA	00667-0	AMAZÔNIA PARK	544,872
1 0004 345 04	RUA SERINGUEIRA	00665-3	AMAZÔNIA PARK	961,538

ANEXO I

FACE DE QUADRA	LOGRADOURO (Tipo, Título, Nome)	CÓDIGO	BAIRRO	QTDE UFGC ¹
1 0004 346 02	RUA GAMELEIRA	00668-8	AMAZÔNIA PARK	817,308
1 0004 346 04	RUA DAS ACACIAS	00669-6	AMAZÔNIA PARK	865,385
1 0004 347 03	RUA DAS ACACIAS	00669-6	AMAZÔNIA PARK	817,308
1 0004 348 01	RUA JATOBA	00667-0	AMAZÔNIA PARK	576,923
1 0004 348 02	RUA MATA ATLANTICA	00663-7	AMAZÔNIA PARK	817,308
1 0004 348 04	RUA JATOBA	00667-0	AMAZÔNIA PARK	576,923
1 0004 349 02	RUA JATOBA	00667-0	AMAZÔNIA PARK	544,872
1 0004 349 04	RUA GAMELEIRA	00668-8	AMAZÔNIA PARK	865,385
1 0004 350 01	RUA DAS ACACIAS	00669-6	AMAZÔNIA PARK	865,385
1 0004 350 03	RUA GAMELEIRA	00668-8	AMAZÔNIA PARK	817,308
1 0004 351 01	RUA VL 02 - S. PALHANO	01450-8	RECANTO DO POÇO	504,808
1 0004 351 03	RUA VL 05 - S. PALHANO	01475-3	RECANTO DO POÇO	476,763
1 0004 351 04	RUA VC 01 - S. PALHANO	01305-6	RECANTO DO POÇO	560,897
1 0004 352 01	AVN CAPITAL JOAO MAURICIO CAMPOS DE MEDEIR	01484-2	RECANTO DO POÇO	504,808
1 0004 352 03	RUA VL 02 - S. PALHANO	01450-8	RECANTO DO POÇO	476,763
1 0004 353 01	AVN CAPITAL JOAO MAURICIO CAMPOS DE MEDEIR	01484-2	RECANTO DO POÇO	504,808
1 0004 353 03	RUA VL 02 - S. PALHANO	01450-8	RECANTO DO POÇO	476,763
1 0004 354 02	RUA VL 09 - S. PALHANO	01488-5	RECANTO DO POÇO	448,718
1 0004 354 04	RUA VC 02 - S. PALHANO	00658-0	RECANTO DO POÇO	560,897
1 0004 355 01	AVN CAPITAL JOAO MAURICIO CAMPOS DE MEDEIR	01484-2	RECANTO DO POÇO	560,897
1 0004 355 03	RUA VL 01 - S. PALHANO	01554-7	RECANTO DO POÇO	476,763
1 0004 356 01	RUA VL 01 - S. PALHANO	01554-7	RECANTO DO POÇO	560,897
1 0004 357 01	RES STEPHANE PALHANO	00505-3	RECANTO DO POÇO	476,763
1 0004 358 02	RUA VC 02 - S. PALHANO	00658-0	RECANTO DO POÇO	448,718
1 0004 358 04	RUA VC 02 - S. PALHANO	00658-0	RECANTO DO POÇO	560,897
1 0004 359 01	RUA VL 02 - S. PALHANO	01450-8	RECANTO DO POÇO	504,808
1 0004 359 03	RUA VL 05 - S. PALHANO	01475-3	RECANTO DO POÇO	476,763
1 0004 360 01	RUA VL 05 - S. PALHANO	01475-3	RECANTO DO POÇO	504,808
1 0004 360 03	RUA VL 06 - S. PALHANO	01489-3	RECANTO DO POÇO	476,763
1 0004 361 01	RUA VL 06 - S. PALHANO	01489-3	RECANTO DO POÇO	504,808

ANEXO I

FACE DE QUADRA	LOGRADOURO (Tipo, Título, Nome)	CÓDIGO	BAIRRO	QTDE UFGM ¹
1 0004 361 03	RUA VL 07 - S. PALHANO	00930-0	RECANTO DO POÇO	476,763
1 0004 361 04	RUA VL 13 - S. PALHANO	01555-5	RECANTO DO POÇO	560,897
1 0004 362 01	RUA VL 05 - S. PALHANO	01475-3	RECANTO DO POÇO	504,808
1 0004 362 02	RUA VL 11 - S. PALHANO	01495-8	RECANTO DO POÇO	448,718
1 0004 362 03	RUA VL 06 - S. PALHANO	01489-3	RECANTO DO POÇO	476,763
1 0004 363 01	VIA LITORANEA	01421-4	PONTA DE CAMPINA	1.602,564
1 0004 363 02	RUA GOLFO DE CORONATION	00937-7	PONTA DE CAMPINA	1.442,308
1 0004 363 03	RUA GOLFO DE CAMPECHE	01459-1	PONTA DE CAMPINA	1.282,051
1 0004 364 01	RUA JOAO TOMAZ DA SILVA	01430-3	PONTA DE CAMPINA	1.442,308
1 0004 365 01	RUA JOAO TOMAZ DA SILVA	01430-3	PONTA DE CAMPINA	1.362,179
1 0004 365 02	RUA GOLFO DE CAMPECHE	01459-1	PONTA DE CAMPINA	1.602,564
1 0004 365 03	RUA GOLFO DE CORONATION	00937-7	PONTA DE CAMPINA	1.442,308
1 0004 365 04	RUA GOLFO DE OMAN	01462-1	PONTA DE CAMPINA	1.362,179
1 0004 366 01	RUA JOAO TOMAZ DA SILVA	01430-3	PONTA DE CAMPINA	1.362,179
1 0004 367 01	RUA JOAO TOMAZ DA SILVA	01430-3	PONTA DE CAMPINA	1.362,179
1 0004 367 02	RUA GOLFO DE CORONATION	00937-7	PONTA DE CAMPINA	1.442,308
1 0004 370 01	PROP. JACARE	00471-5	PONTA DE CAMPINA	1.362,179
1 0004 371 01	RUA MAURILIO ALENCAR CAVALCANTE	01261-0	JARDIM AMÉRICA	1.025,641
1 0004 372 01	RUA MAURILIO ALENCAR CAVALCANTE	01261-0	JARDIM AMÉRICA	1.025,641
1 0004 373 01	RUA MAURILIO ALENCAR CAVALCANTE	01261-0	JARDIM AMÉRICA	1.025,641
1 0004 374 01	PROP. PONTA CAMPINA	00451-0	PONTA DE CAMPINA	1.362,179
1 0004 376 01	RUA GOLFO DE OMAN	01462-1	PONTA DE CAMPINA	1.442,308
1 0004 376 02	RUA JOAO TOMAZ DA SILVA	01430-3	PONTA DE CAMPINA	1.442,308
1 0004 376 04	RUA MARIA DAS NEVES DA SILVA	01463-0	PONTA DE CAMPINA	1.362,179
1 0004 377 01	RUA MARIA DAS NEVES DA SILVA	01463-0	PONTA DE CAMPINA	1.442,308
1 0004 377 02	VIA LOCAL 06 (PONTA DE CAMPINA)	01465-6	PONTA DE CAMPINA	1.282,051
1 0004 377 03	VIA LOCAL 05 (PONTA DE CAMPINA)	01464-8	PONTA DE CAMPINA	1.362,179
1 0004 378 01	AVN CAPITAO JOAO MAURICIO CAMPOS DE MEDEIR	01484-2	RECANTO DO POÇO	476,763
1 0004 378 03	RUA PORTO CABEDELO	01490-7	RECANTO DO POÇO	504,808
1 0004 379 01	RUA PORTO CABEDELO	01490-7	RECANTO DO POÇO	476,763

ANEXO I

FACE DE QUADRA	LOGRADOURO (Tipo, Título, Nome)	CÓDIGO	BAIRRO	QTDE UFGM ¹
1 0004 379 02	RUA PORTO MUCURIPE	01559-8	RECANTO DO POÇO	560,897
1 0004 379 04	RUA PORTO DE ILHEUS	01560-1	RECANTO DO POÇO	448,718
1 0004 380 01	RUA PORTO DE MARSEILLE	01556-3	RECANTO DO POÇO	504,808
1 0004 380 03	RUA PORTO MONTE	01492-3	RECANTO DO POÇO	504,808
1 0004 381 01	RUA PORTO CABEDELO	01490-7	RECANTO DO POÇO	476,763
1 0004 381 02	RUA PORTO DE ILHEUS	01560-1	RECANTO DO POÇO	560,897
1 0004 381 04	RUA PORTO JARAGUA	01561-0	RECANTO DO POÇO	448,718
1 0004 382 02	RUA PORTO DE ILHEUS	01560-1	RECANTO DO POÇO	560,897
1 0004 382 04	RUA PORTO JARAGUA	01561-0	RECANTO DO POÇO	448,718
1 0004 383 01	PRP GUAJIRU	00485-5	RECANTO DO POÇO	467,033
1 0004 384 01	AVN CAPITAO JOAO MAURICIO CAMPOS DE MEDEIR	01484-2	RECANTO DO POÇO	476,763
1 0004 384 03	RUA PORTO CABEDELO	01490-7	RECANTO DO POÇO	504,808
1 0004 385 01	RUA PORTO CABEDELO	01490-7	RECANTO DO POÇO	476,763
1 0004 385 03	RUA PORTO DE MARSEILLE	01556-3	RECANTO DO POÇO	504,808
1 0004 387 01	RUA PORTO MONTE	01492-3	RECANTO DO POÇO	476,763
1 0004 387 03	RUA PORTO GENOVA	01557-1	RECANTO DO POÇO	504,808
1 0004 388 01	RUA PORTO GENOVA	01557-1	RECANTO DO POÇO	476,763
1 0004 388 03	RUA PORTO ALEGRE	01491-5	RECANTO DO POÇO	504,808
1 0004 389 01	RUA PORTO ALEGRE	01491-5	RECANTO DO POÇO	476,763
1 0004 389 03	RUA PORTO PARANAGUA	01493-1	RECANTO DO POÇO	504,808
1 0004 390 01	RUA PORTO PARANAGUA	01493-1	RECANTO DO POÇO	476,763
1 0004 390 02	RUA PORTO JARAGUA	01561-0	RECANTO DO POÇO	560,897
1 0004 390 04	RUA PORTO POLONUS	01558-0	RECANTO DO POÇO	448,718
1 0004 391 01	AVN CAPITAO JOAO MAURICIO CAMPOS DE MEDEIR	01484-2	RECANTO DO POÇO	476,763
1 0004 391 03	RUA PORTO CABEDELO	01490-7	RECANTO DO POÇO	504,808
1 0004 392 01	RUA PORTO CABEDELO	01490-7	RECANTO DO POÇO	476,763
1 0004 392 03	RUA PORTO DE MARSEILLE	01556-3	RECANTO DO POÇO	504,808
1 0004 393 01	RUA PORTO DE MARSEILLE	01556-3	RECANTO DO POÇO	476,763
1 0004 393 03	RUA PORTO MONTE	01492-3	RECANTO DO POÇO	504,808
1 0004 394 01	RUA PORTO MONTE	01492-3	RECANTO DO POÇO	476,763

ANEXO I

FACE DE QUADRA	LOGRADOURO (Tipo, Título, Nome)	CÓDIGO	BAIRRO	QTDE UFGM ¹
1 0004 394 03	RUA PORTO GENOVA	01557-1	RECANTO DO POÇO	504,808
1 0004 395 01	RUA PORTO GENOVA	01557-1	RECANTO DO POÇO	476,763
1 0004 395 03	RUA PORTO ALEGRE	01491-5	RECANTO DO POÇO	504,808
1 0004 396 01	RUA PORTO PARANAGUA	01493-1	RECANTO DO POÇO	476,763
1 0004 396 02	RUA PORTO POLONUS	01558-0	RECANTO DO POÇO	560,897
1 0004 396 04	RUA PORTO SANTO JULIANS	01563-6	RECANTO DO POÇO	448,718
1 0004 397 01	RUA PORTO PARANAGUA	01493-1	RECANTO DO POÇO	476,763
1 0004 397 02	RUA PORTO SANTO JULIANS	01563-6	RECANTO DO POÇO	560,897
1 0004 397 04	RUA PORTO CERVO	01564-4	RECANTO DO POÇO	448,718
1 0004 398 01	RUA PORTO ALEGRE	01491-5	RECANTO DO POÇO	476,763
1 0004 398 03	RUA PORTO PARANAGUA	01493-1	RECANTO DO POÇO	504,808
1 0004 399 01	RUA PORTO ALEGRE	01491-5	RECANTO DO POÇO	476,763
1 0004 399 03	RUA PORTO PARANAGUA	01493-1	RECANTO DO POÇO	504,808
1 0004 399 04	RUA PORTO DE SANTOS	01325-0	RECANTO DO POÇO	448,718
1 0004 400 01	RUA PORTO GENOVA	01557-1	RECANTO DO POÇO	476,763
1 0004 400 03	RUA PORTO ALEGRE	01491-5	RECANTO DO POÇO	504,808
1 0004 401 01	RUA PORTO GENOVA	01557-1	RECANTO DO POÇO	476,763
1 0004 401 03	RUA PORTO ALEGRE	01491-5	RECANTO DO POÇO	504,808
1 0004 401 04	RUA PORTO DE SANTOS	01325-0	RECANTO DO POÇO	448,718
1 0004 402 01	RUA PORTO MONTE	01492-3	RECANTO DO POÇO	476,763
1 0004 402 03	RUA PORTO GENOVA	01557-1	RECANTO DO POÇO	504,808
1 0004 402 04	RUA PORTO DE SANTOS	01325-0	RECANTO DO POÇO	448,718
1 0004 403 01	RUA PORTO DE MARSEILLE	01556-3	RECANTO DO POÇO	476,763
1 0004 403 03	RUA PORTO MONTE	01492-3	RECANTO DO POÇO	504,808
1 0004 403 04	RUA PORTO DE SANTOS	01325-0	RECANTO DO POÇO	448,718
1 0004 404 01	RUA PORTO CABEDELO	01490-7	RECANTO DO POÇO	476,763
1 0004 404 03	RUA PORTO DE MARSEILLE	01556-3	RECANTO DO POÇO	504,808
1 0004 405 01	AVN CAPITAO JOAO MAURICIO CAMPOS DE MEDEIR	01484-2	RECANTO DO POÇO	476,763
1 0004 405 03	RUA PORTO CABEDELO	01490-7	RECANTO DO POÇO	504,808
1 0004 405 04	RUA PORTO DE SANTOS	01325-0	RECANTO DO POÇO	448,718

FACE DE QUADRA	LOGRADOURO (Tipo, Título, Nome)	CÓDIGO	BAIRRO	QTDE UFGM ¹
1 0004 406 01	VIA LITORANEA	01421-4	PONTA DE CAMPINA	1.602,564
1 0004 407 01	VIA SECUNDARIA 01 (LTO ALPHAMARES)	01470-2	PONTA DE CAMPINA	1.282,051
1 0004 407 03	VIA LITORANEA	01421-4	PONTA DE CAMPINA	1.602,564
1 0004 409 01	RUA COSTA BELA VISTA	00670-0	PONTA DE CAMPINA	1.442,308
1 0004 410 01	RUA COSTA BELA VISTA	00670-0	PONTA DE CAMPINA	1.362,179
1 0004 411 01	VIA LOCAL 01 (LTO ALPHAMARES)	01469-9	PONTA DE CAMPINA	1.362,179
1 0004 412 01	VIA LOCAL 01 (LTO ALPHAMARES)	01469-9	PONTA DE CAMPINA	1.442,308
1 0004 412 03	VIA LOCAL 02 (LTO ALPHAMARES)	01468-0	PONTA DE CAMPINA	1.362,179
1 0004 413 01	VIA LOCAL 05 (LTO ALPHAMARES)	01467-2	PONTA DE CAMPINA	1.282,051
1 0004 413 02	VIA LOCAL 02 (LTO ALPHAMARES)	01468-0	PONTA DE CAMPINA	1.362,179
1 0004 413 03	VIA LOCAL 04 (LTO ALPHAMARES)	01466-4	PONTA DE CAMPINA	1.602,564
1 0004 414 01	VIA LOCAL 01 (LTO ALPHAMARES)	01469-9	PONTA DE CAMPINA	1.442,308
1 0004 414 03	VIA LOCAL 02 (LTO ALPHAMARES)	01468-0	PONTA DE CAMPINA	1.362,179
1 0004 414 04	VIA SECUNDARIA 01 (LTO ALPHAMARES)	01470-2	PONTA DE CAMPINA	1.602,564
1 0004 415 01	VIA LOCAL 01 (LTO ALPHAMARES)	01469-9	PONTA DE CAMPINA	1.442,308
1 0004 415 03	VIA LOCAL 02 (LTO ALPHAMARES)	01468-0	PONTA DE CAMPINA	1.362,179
1 0004 416 01	VIA LOCAL 01 (LTO ALPHAMARES)	01469-9	PONTA DE CAMPINA	1.362,179
1 0004 416 02	VIA SECUNDARIA 01 (LTO ALPHAMARES)	01470-2	PONTA DE CAMPINA	1.602,564
1 0004 417 01	VIA SECUNDARIA 01 (LTO ALPHAMARES)	01470-2	PONTA DE CAMPINA	1.362,179
1 0004 418 01	RES STEPHANE PALHANO	00505-3	PONTA DE CAMPINA	1.362,179
1 0004 419 01	ROD BR 230 KM 6,45	01511-3	PONTA DE CAMPINA	1.282,051
1 0004 419 02	ROD BR 230 KM 6,45	01511-3	PONTA DE CAMPINA	1.282,051
1 0004 423 01	RUA PROJ. 01 DESM. L-E (P CAMPINA)	01197-5	PONTA DE CAMPINA	1.362,179
1 0004 424 01	RUA PROJ. 01 DESM. L-E (P CAMPINA)	01197-5	PONTA DE CAMPINA	1.442,308
1 0004 425 01	ED PORTAL DO POÇO	00780-3	PONTA DE CAMPINA	1.602,564
1 0004 426 02	RUA GOLFO DE CAMPECHE	01459-1	PONTA DE CAMPINA	1.282,051
1 0004 426 04	VIA LITORANEA	01421-4	PONTA DE CAMPINA	1.602,564
1 0004 428 01	DESMEMBRAMENTO GLEBA 01	00786-2	PONTA DE CAMPINA	1.362,179
1 0004 429 01	DESMEMBRAMENTO GLEBA 02	00787-0	PONTA DE CAMPINA	1.362,179
1 0004 431 01	RUA DOS CAJUEIROS	01509-1	PONTA DE CAMPINA	1.602,564

ANEXO I

FACE DE QUADRA	LOGRADOURO (Tipo, Título, Nome)	CÓDIGO	BAIRRO	QTDE UFGM ¹
1 0004 431 02	RUA PROJETADA 1 (DESM. RA-1)	00989-0	PONTA DE CAMPINA	1.442,308
1 0004 431 03	VIA LOCAL 03 (DESM RA-1)	00988-1	PONTA DE CAMPINA	1.442,308
1 0004 432 01	RUA PROJETADA 1 (DESM. RA-1)	00989-0	PONTA DE CAMPINA	1.442,308
1 0004 432 02	RUA MACIEIRAS, DAS	01389-7	PONTA DE CAMPINA	1.442,308
1 0004 437 01	VIA LOCAL 13 (LTO NOVO HORIZONTE)	01053-7	AMAZÔNIA PARK	1.762,821
1 0004 437 02	RUA VL-02 - NOVO HORIZONTE	01063-4	AMAZÔNIA PARK	1.498,397
1 0004 437 03	RUA VL-12 - NOVO HORIZONTE	01055-3	AMAZÔNIA PARK	1.410,256
1 0004 437 04	RUA VL-01 - NOVO HORIZONTE	01054-5	AMAZÔNIA PARK	1.586,538
1 0004 438 01	RUA VL-12 - NOVO HORIZONTE	01055-3	AMAZÔNIA PARK	1.762,821
1 0004 438 02	RUA VL-02 - NOVO HORIZONTE	01063-4	AMAZÔNIA PARK	1.498,397
1 0004 438 03	RUA VL-11 - NOVO HORIZONTE	01056-1	AMAZÔNIA PARK	1.410,256
1 0004 438 04	RUA VL-01 - NOVO HORIZONTE	01054-5	AMAZÔNIA PARK	1.586,538
1 0004 439 01	RUA VL-11 - NOVO HORIZONTE	01056-1	AMAZÔNIA PARK	1.762,821
1 0004 439 02	RUA VL-02 - NOVO HORIZONTE	01063-4	AMAZÔNIA PARK	1.498,397
1 0004 439 03	RUA VL-10 - NOVO HORIZONTE	01057-0	AMAZÔNIA PARK	1.410,256
1 0004 439 04	RUA VL-01 - NOVO HORIZONTE	01054-5	AMAZÔNIA PARK	1.586,538
1 0004 440 01	RUA VL-10 - NOVO HORIZONTE	01057-0	AMAZÔNIA PARK	1.762,821
1 0004 440 02	RUA VL-02 - NOVO HORIZONTE	01063-4	AMAZÔNIA PARK	1.498,397
1 0004 440 03	RUA VL-09 - NOVO HORIZONTE	01058-8	AMAZÔNIA PARK	1.410,256
1 0004 440 04	RUA VL-01 - NOVO HORIZONTE	01054-5	AMAZÔNIA PARK	1.586,538
1 0004 441 01	RUA VL-03	01061-8	AMAZÔNIA PARK	1.498,397
1 0004 441 02	RUA VL-03	01061-8	AMAZÔNIA PARK	1.498,397
1 0004 441 03	RUA VL-08 - NOVO HORIZONTE	01059-6	AMAZÔNIA PARK	1.410,256
1 0004 442 02	RUA VL-04 - NOVO HORIZONTE	01062-6	AMAZÔNIA PARK	1.498,397
1 0004 443 01	RUA VL-04 - NOVO HORIZONTE	01062-6	AMAZÔNIA PARK	1.586,538
1 0004 443 02	RUA VL-09 - NOVO HORIZONTE	01058-8	AMAZÔNIA PARK	1.762,821
1 0004 444 01	RUA VL-08 - NOVO HORIZONTE	01059-6	AMAZÔNIA PARK	1.762,821
1 0004 444 02	RUA VL-06 - NOVO HORIZONTE	01065-0	AMAZÔNIA PARK	1.498,397
1 0004 444 03	RUA VL-07 - NOVO HORIZONTE	01060-0	AMAZÔNIA PARK	1.410,256
1 0004 444 04	RUA VL-05 - NOVO HORIZONTE	01064-2	AMAZÔNIA PARK	1.586,538

ANEXO I

FACE DE QUADRA	LOGRADOURO (Tipo, Título, Nome)	CÓDIGO	BAIRRO	QTDE UFGM ¹
1 0004 445 01	AV OCEANO ATLANTICO	00284-4	INTERMARES	3.090,659
1 0004 447 01	RUA DR SAMUEL HENRIQUES HARDMAN NORAT	01439-7	INTERMARES	2.060,440
1 0004 447 02	RUA DJALMA VILAR DE GUSMAO	01458-3	INTERMARES	1.751,374
1 0004 447 03	RUA VIRGINIA MARIA N. G. PIMENTEL	01457-5	INTERMARES	1.854,396
1 0004 448 01	RUA DR SAMUEL HENRIQUES HARDMAN NORAT	01439-7	INTERMARES	2.060,440
1 0004 448 02	RUA VIRGINIA MARIA N. G. PIMENTEL	01457-5	INTERMARES	1.751,374
1 0004 448 03	RUA CLOVIS DE HOLANDA CALADO	01456-7	INTERMARES	1.854,396
1 0004 448 04	RUA JOSE AURELIO DE OLIVEIRA	01452-4	INTERMARES	1.648,352
1 0004 449 01	RUA DR SAMUEL HENRIQUES HARDMAN NORAT	01439-7	INTERMARES	2.060,440
1 0004 449 02	RUA CLOVIS DE HOLANDA CALADO	01456-7	INTERMARES	1.751,374
1 0004 449 03	RUA GLAUBE LEITE DO EGITO REEKERS	01341-2	INTERMARES	1.854,396
1 0004 450 01	RUA GLAUBE LEITE DO EGITO REEKERS	01341-2	INTERMARES	1.751,374
1 0004 450 02	RUA DR SAMUEL HENRIQUES HARDMAN NORAT	01439-7	INTERMARES	2.060,440
1 0004 451 01	RUA GLAUBE LEITE DO EGITO REEKERS	01341-2	INTERMARES	1.751,374
1 0004 451 02	RUA JOSE AURELIO DE OLIVEIRA	01452-4	INTERMARES	2.060,440
1 0004 452 01	RUA JOSE AURELIO DE OLIVEIRA	01452-4	INTERMARES	2.060,440
1 0004 452 02	RUA CLOVIS DE HOLANDA CALADO	01456-7	INTERMARES	1.751,374
1 0004 452 03	RUA GLAUBE LEITE DO EGITO REEKERS	01341-2	INTERMARES	1.854,396
1 0004 453 01	RUA VL-03	00925-3	INTERMARES	544,872
1 0004 454 01	RUA JOSE AURELIO DE OLIVEIRA	01452-4	INTERMARES	2.060,440
1 0004 454 02	RUA DJALMA VILAR DE GUSMAO	01458-3	INTERMARES	1.751,374
1 0004 454 03	RUA IZABEL AMELIA DE OLIVEIRA	01453-2	INTERMARES	1.854,396
1 0004 454 04	RUA VIRGINIA MARIA N. G. PIMENTEL	01457-5	INTERMARES	1.854,396
1 0004 455 01	RUA DJALMA VILAR DE GUSMAO	01458-3	INTERMARES	1.854,396
1 0004 456 01	RUA DJALMA VILAR DE GUSMAO	01458-3	INTERMARES	1.854,396
1 0004 457 01	RUA IZABEL AMELIA DE OLIVEIRA	01453-2	INTERMARES	2.060,440
1 0004 457 02	RUA DJALMA VILAR DE GUSMAO	01458-3	INTERMARES	1.751,374
1 0004 457 03	RUA VIRGINIA MARIA N. G. PIMENTEL	01457-5	INTERMARES	1.854,396
1 0004 458 01	RUA IZABEL AMELIA DE OLIVEIRA	01453-2	INTERMARES	2.060,440
1 0004 458 02	RUA VIRGINIA MARIA N. G. PIMENTEL	01457-5	INTERMARES	1.751,374

ANEXO I

FACE DE QUADRA	LOGRADOURO (Tipo, Título, Nome)	CÓDIGO	BAIRRO	QTDE UFMC ¹
1 0004 458 03	RUA CLOVIS DE HOLANDA CALADO	01456-7	INTERMARES	1.854,396
1 0004 459 01	RUA IZABEL AMELIA DE OLIVEIRA	01453-2	INTERMARES	2.060,440
1 0004 459 02	RUA CLOVIS DE HOLANDA CALADO	01456-7	INTERMARES	1.751,374
1 0004 459 03	RUA GLAUBE LEITE DO EGITO REEKERS	01341-2	INTERMARES	1.854,396
1 0004 460 01	RUA IZABEL AMELIA DE OLIVEIRA	01453-2	INTERMARES	2.060,440
1 0004 460 02	RUA GLAUBE LEITE DO EGITO REEKERS	01341-2	INTERMARES	1.751,374
1 0004 460 03	RUA WOGGRAN ROBSON VIEIRA CORREIA	01455-9	INTERMARES	1.854,396
1 0004 461 01	RUA IZABEL AMELIA DE OLIVEIRA	01453-2	INTERMARES	2.060,440
1 0004 461 02	RUA WOGGRAN ROBSON VIEIRA CORREIA	01455-9	INTERMARES	1.751,374
1 0004 461 03	RUA VL-10	00929-6	INTERMARES	1.854,396
1 0004 462 01	RUA IZABEL AMELIA DE OLIVEIRA	01453-2	INTERMARES	2.060,440
1 0004 462 02	RUA VL-10	00929-6	INTERMARES	1.751,374
1 0004 462 03	RUA SELENO GOMES MARÔPO	00928-8	INTERMARES	1.854,396
1 0004 463 01	RUA IZABEL AMELIA DE OLIVEIRA	01453-2	INTERMARES	2.060,440
1 0004 463 02	RUA SELENO GOMES MARÔPO	00928-8	INTERMARES	1.751,374
1 0004 463 03	RUA VL-14	00927-0	INTERMARES	1.854,396
1 0004 464 01	RUA CREUSA JOSEFA MORATO	01454-0	INTERMARES	1.648,352
1 0004 464 02	RUA CAPITAO EUMENES GONCALVES MARTINS	00932-6	INTERMARES	2.060,440
1 0004 465 01	RUA CREUSA JOSEFA MORATO	01454-0	INTERMARES	1.648,352
1 0004 465 02	RUA CAPITAO EUMENES GONCALVES MARTINS	00932-6	INTERMARES	2.060,440
1 0004 466 01	RUA CREUSA JOSEFA MORATO	01454-0	INTERMARES	1.648,352
1 0004 466 02	RUA CAPITAO EUMENES GONCALVES MARTINS	00932-6	INTERMARES	2.060,440
1 0004 467 01	RUA DJALMA VILAR DE GUSMAO	01458-3	INTERMARES	1.854,396
1 0004 467 02	RUA VL-09	00931-8	INTERMARES	1.751,374
1 0004 500 01	RES ATLANTE VILLE	01051-0	INTERMARES	1.907,051
1 0004 501 01	RES ATLANTE VILLE	01051-0	INTERMARES	1.907,051
1 0004 502 01	RES ATLANTE VILLE	01051-0	INTERMARES	1.907,051
1 0004 503 01	RES ATLANTE VILLE	01051-0	INTERMARES	1.907,051
1 0004 504 01	RUA PROJETADA (ATLANTI VILLE)	01419-2	INTERMARES	1.907,051
1 0004 550 01	RUA PROJ. (PTA DE CAMPINA) DESM C2	01451-6	PONTA DE CAMPINA	1.442,308

ANEXO I

FACE DE QUADRA	LOGRADOURO (Tipo, Título, Nome)	CÓDIGO	BAIRRO	QTDE UFMC ¹
1 0004 600 01	RES ALAMOANA	01049-9	AMAZÔNIA PARK	2.472,527
1 0004 610 01	RES ALAMOANA	01049-9	AMAZÔNIA PARK	2.472,527
1 0004 620 01	RES ALAMOANA	01049-9	AMAZÔNIA PARK	2.472,527
1 0004 630 01	RES ALAMOANA	01049-9	AMAZÔNIA PARK	2.472,527
1 0004 640 01	RES ALAMOANA	01049-9	AMAZÔNIA PARK	2.472,527
1 0004 650 01	RES ALAMOANA	01049-9	AMAZÔNIA PARK	2.472,527
1 0004 660 01	RES ALAMOANA	01049-9	AMAZÔNIA PARK	2.472,527
1 0004 670 01	RES ALAMOANA	01049-9	AMAZÔNIA PARK	2.472,527
1 0004 680 01	RES ALAMOANA	01049-9	AMAZÔNIA PARK	2.472,527
1 0004 690 01	RES ALAMOANA	01049-9	AMAZÔNIA PARK	2.472,527
1 0004 700 01	RES ALAMOANA	01049-9	AMAZÔNIA PARK	2.472,527
1 0004 710 01	RES ALAMOANA	01049-9	AMAZÔNIA PARK	2.472,527
1 0004 720 01	RES ALAMOANA	01049-9	AMAZÔNIA PARK	2.472,527
1 0004 730 01	RES ALAMOANA	01049-9	AMAZÔNIA PARK	2.472,527
1 0004 740 01	RES ALAMOANA	01049-9	AMAZÔNIA PARK	2.472,527
1 0004 750 01	RES ALAMOANA	01049-9	AMAZÔNIA PARK	2.472,527
1 0004 760 01	RES ALAMOANA	01049-9	AMAZÔNIA PARK	2.472,527
1 0004 770 01	RES ALAMOANA	01049-9	AMAZÔNIA PARK	2.472,527
1 0004 780 01	RES ALAMOANA	01049-9	AMAZÔNIA PARK	2.472,527
1 0004 790 01	RES ALAMOANA	01049-9	AMAZÔNIA PARK	2.472,527
1 0004 800 01	RES ALAMOANA	01049-9	AMAZÔNIA PARK	2.472,527
1 0004 810 01	RES ALAMOANA	01049-9	AMAZÔNIA PARK	2.472,527
1 0004 820 01	RES ALAMOANA	01049-9	AMAZÔNIA PARK	2.472,527
1 0004 830 01	RES ALAMOANA	01049-9	AMAZÔNIA PARK	2.472,527
1 0004 840 01	RES ALAMOANA	01049-9	AMAZÔNIA PARK	2.472,527
1 0004 850 01	RES ALAMOANA	01049-9	AMAZÔNIA PARK	2.472,527
1 0004 900 01	VIA LOCAL 02 (VILLAS E CLUBE COND.)	01479-6	AMAZÔNIA PARK	2.163,462
1 0004 900 03	VIA LOCAL 01 (VILLAS E CLUBE COND.)	01478-8	AMAZÔNIA PARK	2.043,269
1 0004 910 01	VIA LOCAL 01 (VILLAS E CLUBE COND.)	01478-8	AMAZÔNIA PARK	2.163,462
1 0004 920 01	VIA LOCAL 02 (VILLAS E CLUBE COND.)	01479-6	AMAZÔNIA PARK	2.163,462

ANEXO I

FACE DE QUADRA	LOGRADOURO (Tipo, Título, Nome)	CÓDIGO	BAIRRO	QTDE UFMC ¹
1 0004 920 03	VIA LOCAL 01 (VILLAS E CLUBE COND.)	01478-8	AMAZÔNIA PARK	2.043,269
1 0004 930 01	VIA LOCAL 02 (VILLAS E CLUBE COND.)	01479-6	AMAZÔNIA PARK	2.043,269
1 0005 001 04	RUA MARIA CORDEIRO DO NASCIMENTO	00873-7	RENASCER	692,308
1 0005 002 01	AVN AMBROSIO MIRANDA DE ARAUJO	00883-4	RENASCER	769,231
1 0005 003 01	AVN AMBROSIO MIRANDA DE ARAUJO	00883-4	RENASCER	769,231
1 0005 004 02	RUA SANTA APARECIDA	01181-9	RENASCER	681,090
1 0005 004 03	RUA SANTA MERCEDES	01200-9	RENASCER	801,282
1 0005 004 04	AVN SANTA PAULA	01194-0	RENASCER	721,154
1 0005 005 02	RUA SANTA APARECIDA	01181-9	RENASCER	681,090
1 0005 005 03	RUA SANTA BERNADETE	01196-7	RENASCER	801,282
1 0005 005 04	AVN SANTA PAULA	01194-0	RENASCER	721,154
1 0005 006 02	RUA SANTA APARECIDA	01181-9	RENASCER	681,090
1 0005 006 03	RUA SANTA MARTA	01210-6	RENASCER	801,282
1 0005 006 04	AVN SANTA PAULA	01194-0	RENASCER	721,154
1 0005 007 02	RUA SANTA APARECIDA	01181-9	RENASCER	681,090
1 0005 007 03	RUA SANTA JULIANA	01215-7	RENASCER	641,026
1 0005 007 04	AVN SANTA PAULA	01194-0	RENASCER	721,154
1 0005 008 02	RUA SANTA APARECIDA	01181-9	RENASCER	681,090
1 0005 008 03	RUA SANTA AVILA	01191-6	RENASCER	801,282
1 0005 008 04	AVN SANTA PAULA	01194-0	RENASCER	721,154
1 0005 009 01	RUA SANTA AVILA	01191-6	RENASCER	641,026
1 0005 009 02	RUA SANTA APARECIDA	01181-9	RENASCER	681,090
1 0005 009 03	ROD BR 230	01216-5	RENASCER	801,282
1 0005 009 04	AVN SANTA PAULA	01194-0	RENASCER	721,154
1 0005 010 01	AVN PROJETADA 7 (LTO JD. ALFA)	01300-5	JARDIM AMÉRICA	769,231
1 0005 010 02	RUA PROJETADA 2 (LTO JD. ALFA)	01301-3	JARDIM AMÉRICA	817,308
1 0005 010 03	RUA PROJETADA 6 (LTO JD. ALFA)	01302-1	JARDIM AMÉRICA	961,538
1 0005 010 04	RUA PROJETADA 3 (LTO JD. ALFA)	01303-0	JARDIM AMÉRICA	865,385
1 0005 011 01	RUA HORTENCIA HELENA DE A. BRITO	00824-9	JARDIM AMÉRICA	512,821
1 0005 012 01	RUA HORTENCIA HELENA DE A. BRITO	00824-9	JARDIM AMÉRICA	512,821

ANEXO I

FACE DE QUADRA	LOGRADOURO (Tipo, Título, Nome)	CÓDIGO	BAIRRO	QTDE UFM ¹
1 0005 012 02	RUA PRESIDENTE NILO PEÇANHA	00841-9	JARDIM AMÉRICA	1.089,744
1 0005 012 03	RUA MAURILIO ALENCAR CAVALCANTE	01261-0	JARDIM AMÉRICA	1.025,641
1 0005 012 04	RUA PRESIDENTE CAFE FILHO	00906-7	JARDIM AMÉRICA	1.153,846
1 0005 013 01	RUA LUIZA MARIA DA CONCEIÇÃO	01221-1	RENASCER	1.153,846
1 0005 013 02	RUA SANTA CLARA	01234-3	RENASCER	1.025,641
1 0005 013 03	AVN SANTA PAULA	01194-0	RENASCER	1.089,744
1 0005 013 04	RUA SANTA RITA DE CÁSSIA	01388-9	RENASCER	1.282,051
1 0005 014 01	VIA LOCAL 4 (LTO NSA SRA DA CONCEIÇÃO)	01375-7	RENASCER	1.153,846
1 0005 014 02	VIA COLET 3 (LTO NSA SRA DA CONCEIÇÃO)	01379-0	RENASCER	1.025,641
1 0005 014 03	AVN SANTA PAULA	01194-0	RENASCER	1.089,744
1 0005 014 04	RUA SANTA CLARA	01234-3	RENASCER	1.282,051
1 0005 015 01	RUA LUIZA MARIA DA CONCEIÇÃO	01221-1	RENASCER	1.153,846
1 0005 015 02	VIA COLET 3 (LTO NSA SRA DA CONCEIÇÃO)	01379-0	RENASCER	1.025,641
1 0005 015 03	RUA PROJETADA 4 (LTO NSA SRA DA CONCEIÇÃO)	01357-9	RENASCER	1.089,744
1 0005 015 04	RUA SANTA CLARA	01234-3	RENASCER	1.282,051
1 0005 016 01	VIA LOCAL 4 (LTO NSA SRA DA CONCEIÇÃO)	01375-7	RENASCER	1.153,846
1 0005 016 02	VIA COLET 4 (LTO NSA SRA DA CONCEIÇÃO)	01373-0	RENASCER	1.153,846
1 0005 016 03	AVN SANTA PAULA	01194-0	RENASCER	1.089,744
1 0005 016 04	VIA COLET 3 (LTO NSA SRA DA CONCEIÇÃO)	01379-0	RENASCER	1.282,051
1 0005 017 01	RUA LUIZA MARIA DA CONCEIÇÃO	01221-1	RENASCER	1.153,846
1 0005 017 02	VIA COLET 4 (LTO NSA SRA DA CONCEIÇÃO)	01373-0	RENASCER	1.089,744
1 0005 017 03	VIA LOCAL 4 (LTO NSA SRA DA CONCEIÇÃO)	01375-7	RENASCER	1.089,744
1 0005 017 04	VIA COLET 3 (LTO NSA SRA DA CONCEIÇÃO)	01379-0	RENASCER	1.282,051
1 0005 018 01	VIA LOCAL 4 (LTO NSA SRA DA CONCEIÇÃO)	01375-7	RENASCER	1.153,846
1 0005 018 02	VIA LOCAL 5 (LTO NSA SRA DA CONCEIÇÃO)	01377-3	RENASCER	1.153,846
1 0005 018 03	AVN SANTA PAULA	01194-0	RENASCER	1.089,744
1 0005 018 04	VIA COLET 4 (LTO NSA SRA DA CONCEIÇÃO)	01373-0	RENASCER	1.153,846
1 0005 019 01	RUA LUIZA MARIA DA CONCEIÇÃO	01221-1	RENASCER	1.153,846
1 0005 019 03	VIA LOCAL 4 (LTO NSA SRA DA CONCEIÇÃO)	01375-7	RENASCER	1.089,744
1 0005 020 01	VIA LOCAL 4 (LTO NSA SRA DA CONCEIÇÃO)	01375-7	RENASCER	1.153,846

ANEXO I

FACE DE QUADRA	LOGRADOURO (Tipo, Título, Nome)	CÓDIGO	BAIRRO	QTDE UFM ¹
1 0005 020 02	VIA COLET 6 (LTO NSA SRA DA CONCEIÇÃO)	01378-1	RENASCER	1.025,641
1 0005 020 03	AVN SANTA PAULA	01194-0	RENASCER	1.089,744
1 0005 020 04	VIA LOCAL 5 (LTO NSA SRA DA CONCEIÇÃO)	01377-3	RENASCER	1.153,846
1 0005 021 01	RUA LUIZA MARIA DA CONCEIÇÃO	01221-1	RENASCER	1.153,846
1 0005 021 02	VIA COLET 6 (LTO NSA SRA DA CONCEIÇÃO)	01378-1	RENASCER	1.025,641
1 0005 021 03	VIA LOCAL 4 (LTO NSA SRA DA CONCEIÇÃO)	01375-7	RENASCER	1.089,744
1 0005 021 04	VIA LOCAL 5 (LTO NSA SRA DA CONCEIÇÃO)	01377-3	RENASCER	1.089,744
1 0005 022 02	RUA REDE FERROVIARIA DA	00326-3	RENASCER	641,026
1 0005 022 03	AVN SANTA PAULA	01194-0	RENASCER	1.089,744
1 0005 022 04	VIA COLET 6 (LTO NSA SRA DA CONCEIÇÃO)	01378-1	RENASCER	1.282,051
1 0005 023 01	RUA DA PAZ	00872-9	RENASCER	721,154
1 0005 023 03	RUA MARIA CORDEIRO DO NASCIMENTO	00873-7	RENASCER	653,846
1 0005 023 04	AVN AMBROSIO MIRANDA DE ARAUJO	00883-4	RENASCER	769,231
1 0005 024 01	RUA MONTE ALEGRE	00874-5	RENASCER	692,308
1 0005 024 03	RUA DA PAZ	00872-9	RENASCER	681,090
1 0005 024 04	AVN AMBROSIO MIRANDA DE ARAUJO	00883-4	RENASCER	769,231
1 0005 025 01	RUA BOA ESPERANCA	00875-3	RENASCER	692,308
1 0005 025 03	RUA MONTE ALEGRE	00874-5	RENASCER	653,846
1 0005 025 04	AVN AMBROSIO MIRANDA DE ARAUJO	00883-4	RENASCER	769,231
1 0005 026 01	RUA JESUS DE NAZARE	00876-1	RENASCER	692,308
1 0005 026 03	RUA BOA ESPERANCA	00875-3	RENASCER	653,846
1 0005 026 04	AVN AMBROSIO MIRANDA DE ARAUJO	00883-4	RENASCER	769,231
1 0005 027 01	AVN 24 DE JUNHO	01019-7	RENASCER	1.153,846
1 0005 027 02	RUA REDE FERROVIARIA DA	00326-3	RENASCER	641,026
1 0005 027 03	RUA LUIZA MARIA DA CONCEIÇÃO	01221-1	RENASCER	1.089,744
1 0005 027 04	RUA PROJETADA (LTO NSA SRA DA CONCEIÇÃO)	01233-5	RENASCER	1.282,051
1 0005 028 01	RUA SANTA CLARA	01234-3	RENASCER	1.153,846
1 0005 028 03	RUA LUIZA MARIA DA CONCEIÇÃO	01221-1	RENASCER	1.089,744
1 0005 028 04	VIA COLET 5 (LTO NSA SRA DA CONCEIÇÃO)	01386-2	RENASCER	1.282,051
1 0005 029 01	AVN 24 DE JUNHO	01019-7	RENASCER	1.153,846

ANEXO I

FACE DE QUADRA	LOGRADOURO (Tipo, Título, Nome)	CÓDIGO	BAIRRO	QTDE UFM ¹
1 0005 029 02	RUA PROJETADA (LTO NSA SRA DA CONCEIÇÃO)	01233-5	RENASCER	1.025,641
1 0005 029 03	RUA SANTA CLARA	01234-3	RENASCER	1.089,744
1 0005 029 04	VIA COLET 5 (LTO NSA SRA DA CONCEIÇÃO)	01386-2	RENASCER	1.282,051
1 0005 030 01	RUA SANTA CLARA	01234-3	RENASCER	1.153,846
1 0005 030 02	VIA COLET 5 (LTO NSA SRA DA CONCEIÇÃO)	01386-2	RENASCER	1.025,641
1 0005 030 03	RUA LUIZA MARIA DA CONCEIÇÃO	01221-1	RENASCER	1.089,744
1 0005 030 04	VIA COLET 4 (LTO NSA SRA DA CONCEIÇÃO)	01373-0	RENASCER	1.282,051
1 0005 031 01	AVN 24 DE JUNHO	01019-7	RENASCER	1.153,846
1 0005 031 02	VIA COLET 5 (LTO NSA SRA DA CONCEIÇÃO)	01386-2	RENASCER	1.025,641
1 0005 031 03	RUA SANTA CLARA	01234-3	RENASCER	1.089,744
1 0005 031 04	VIA COLET 4 (LTO NSA SRA DA CONCEIÇÃO)	01373-0	RENASCER	1.282,051
1 0005 032 01	RUA SANTA CLARA	01234-3	RENASCER	1.153,846
1 0005 032 02	VIA COLET 4 (LTO NSA SRA DA CONCEIÇÃO)	01373-0	RENASCER	1.025,641
1 0005 032 03	RUA LUIZA MARIA DA CONCEIÇÃO	01221-1	RENASCER	1.089,744
1 0005 032 04	VIA COLET 3 (LTO NSA SRA DA CONCEIÇÃO)	01379-0	RENASCER	1.282,051
1 0005 033 01	AVN 24 DE JUNHO	01019-7	RENASCER	1.153,846
1 0005 033 02	VIA COLET 4 (LTO NSA SRA DA CONCEIÇÃO)	01373-0	RENASCER	1.025,641
1 0005 033 03	RUA SANTA CLARA	01234-3	RENASCER	1.089,744
1 0005 033 04	VIA COLET 3 (LTO NSA SRA DA CONCEIÇÃO)	01379-0	RENASCER	1.282,051
1 0005 034 01	RUA SANTA CLARA	01234-3	RENASCER	1.153,846
1 0005 034 02	VIA COLET 3 (LTO NSA SRA DA CONCEIÇÃO)	01379-0	RENASCER	1.025,641
1 0005 034 03	RUA LUIZA MARIA DA CONCEIÇÃO	01221-1	RENASCER	1.089,744
1 0005 034 04	RUA SANTA CLARA	01234-3	RENASCER	1.282,051
1 0005 035 01	AVN 24 DE JUNHO	01019-7	RENASCER	1.153,846
1 0005 035 02	VIA COLET 3 (LTO NSA SRA DA CONCEIÇÃO)	01379-0	RENASCER	1.025,641
1 0005 035 03	RUA SANTA CLARA	01234-3	RENASCER	1.089,744
1 0005 035 04	RUA SANTA CLARA	01234-3	RENASCER	1.282,051
1 0005 036 01	AVN 24 DE JUNHO	01019-7	RENASCER	1.153,846
1 0005 036 02	RUA SANTA CLARA	01234-3	RENASCER	1.025,641
1 0005 036 03	RUA LUIZA MARIA DA CONCEIÇÃO	01221-1	RENASCER	1.089,744

ANEXO I

FACE DE QUADRA	LOGRADOURO (Tipo, Título, Nome)	CÓDIGO	BAIRRO	QTDE UFGC ¹
1 0005 036 04	RUA JOSE GERONIMO DA SILVA FILHO	01237-8	RENASCER	1.282,051
1 0005 037 01	AVN 24 DE JUNHO	01019-7	RENASCER	1.153,846
1 0005 037 02	RUA JOSE GERONIMO DA SILVA FILHO	01237-8	RENASCER	1.025,641
1 0005 037 03	RUA LUIZA MARIA DA CONCEIÇÃO	01221-1	RENASCER	1.089,744
1 0005 037 04	ROD BR 230	01216-5	RENASCER	1.282,051
1 0005 038 01	RUA PRESIDENTE CAFE FILHO	00906-7	JARDIM AMÉRICA	1.089,744
1 0005 038 03	RUA SEVERINO LUIZ DE FRANCA	01260-2	JARDIM AMÉRICA	544,872
1 0005 038 04	AVN PROJETADA 1 (LTO JD. BETA)	01304-8	JARDIM AMÉRICA	865,385
1 0005 039 01	RUA SEVERINO LUIZ DE FRANCA	01260-2	JARDIM AMÉRICA	576,923
1 0005 040 01	RUA SEVERINO LUIZ DE FRANCA	01260-2	JARDIM AMÉRICA	544,872
1 0005 041 01	RUA HORTENCIA HELENA DE A. BRITO	00824-9	JARDIM AMÉRICA	512,821
1 0005 041 04	AVN PROJETADA 2 (LTO JD. BETA)	01306-4	JARDIM AMÉRICA	865,385
1 0005 042 01	RUA SEVERINO LUIZ DE FRANCA	01260-2	JARDIM AMÉRICA	544,872
1 0005 043 01	RUA HORTENCIA HELENA DE A. BRITO	00824-9	JARDIM AMÉRICA	512,821
1 0005 043 02	AVN PROJETADA 2 (LTO JD. BETA)	01306-4	JARDIM AMÉRICA	817,308
1 0005 044 01	AVN SANTA LUCIA	01238-6	RENASCER	1.153,846
1 0005 044 03	AVN 24 DE JUNHO	01019-7	RENASCER	1.089,744
1 0005 044 04	RUA SANTA RITA DE CÁSSIA	01388-9	RENASCER	1.282,051
1 0005 044 05	ROD BR 230	01216-5	RENASCER	1.282,051
1 0005 045 01	AVN SANTA LUCIA	01238-6	RENASCER	1.153,846
1 0005 045 03	AVN 24 DE JUNHO	01019-7	RENASCER	1.089,744
1 0005 045 04	RUA JOSE GERONIMO DA SILVA FILHO	01237-8	RENASCER	1.282,051
1 0005 046 01	AVN SANTA LUCIA	01238-6	RENASCER	1.153,846
1 0005 046 02	RUA SANTA CECILIA	01240-8	RENASCER	1.025,641
1 0005 046 03	AVN 24 DE JUNHO	01019-7	RENASCER	1.089,744
1 0005 046 04	RUA SANTA VERÔNICA	01239-4	RENASCER	1.282,051
1 0005 047 01	AVN SANTA LUCIA	01238-6	RENASCER	1.153,846
1 0005 047 03	AVN 24 DE JUNHO	01019-7	RENASCER	1.089,744
1 0005 047 04	RUA SANTA CECILIA	01240-8	RENASCER	1.282,051
1 0005 048 01	AVN SANTA LUCIA	01238-6	RENASCER	1.153,846

ANEXO I

FACE DE QUADRA	LOGRADOURO (Tipo, Título, Nome)	CÓDIGO	BAIRRO	QTDE UFGC ¹
1 0005 048 03	AVN 24 DE JUNHO	01019-7	RENASCER	1.089,744
1 0005 048 04	RUA SANTA SOFIA	01241-6	RENASCER	1.282,051
1 0005 049 02	AVN 24 DE JUNHO	01019-7	RENASCER	1.089,744
1 0005 050 01	RUA BOM JESUS	00877-0	RENASCER	692,308
1 0005 050 03	RUA JESUS DE NAZARE	00876-1	RENASCER	653,846
1 0005 050 04	AVN AMBROSIO MIRANDA DE ARAUJO	00883-4	RENASCER	769,231
1 0005 051 01	RUA MANOEL VICENTE DA SILVA	00878-8	RENASCER	692,308
1 0005 051 03	RUA BOM JESUS	00877-0	RENASCER	653,846
1 0005 051 04	AVN AMBROSIO MIRANDA DE ARAUJO	00883-4	RENASCER	769,231
1 0005 052 01	RUA EUFRASIO FERNANDES BARRETO	00879-6	RENASCER	692,308
1 0005 052 03	RUA MANOEL VICENTE DA SILVA	00878-8	RENASCER	653,846
1 0005 052 04	AVN AMBROSIO MIRANDA DE ARAUJO	00883-4	RENASCER	769,231
1 0005 053 01	RUA JOSE ALVES DA NOBREGA	00880-0	RENASCER	692,308
1 0005 053 03	RUA EUFRASIO FERNANDES BARRETO	00879-6	RENASCER	653,846
1 0005 053 04	AVN AMBROSIO MIRANDA DE ARAUJO	00883-4	RENASCER	769,231
1 0005 054 01	AVN SANTA ISABEL	01245-9	RENASCER	1.153,846
1 0005 054 03	AVN SANTA LUCIA	01238-6	RENASCER	1.089,744
1 0005 054 04	RUA SANTA SOFIA	01241-6	RENASCER	1.282,051
1 0005 055 01	AVN SANTA ISABEL	01245-9	RENASCER	1.153,846
1 0005 055 02	RUA SANTA SOFIA	01241-6	RENASCER	1.025,641
1 0005 055 03	AVN SANTA LUCIA	01238-6	RENASCER	1.089,744
1 0005 055 04	RUA SANTA CECILIA	01240-8	RENASCER	1.282,051
1 0005 056 01	AVN SANTA ISABEL	01245-9	RENASCER	1.153,846
1 0005 056 02	RUA SANTA CECILIA	01240-8	RENASCER	1.025,641
1 0005 056 03	AVN SANTA LUCIA	01238-6	RENASCER	1.089,744
1 0005 056 04	RUA SANTA VERÔNICA	01239-4	RENASCER	1.282,051
1 0005 057 01	AVN SANTA ISABEL	01245-9	RENASCER	1.153,846
1 0005 057 02	RUA SANTA VERÔNICA	01239-4	RENASCER	1.025,641
1 0005 057 03	AVN SANTA LUCIA	01238-6	RENASCER	1.089,744
1 0005 057 04	RUA SANTA INES	01425-7	RENASCER	1.282,051

ANEXO I

FACE DE QUADRA	LOGRADOURO (Tipo, Título, Nome)	CÓDIGO	BAIRRO	QTDE UFGC ¹
1 0005 058 01	AVN SANTA ISABEL	01245-9	RENASCER	1.153,846
1 0005 058 02	RUA SANTA INES	01425-7	RENASCER	1.025,641
1 0005 058 03	AVN SANTA LUCIA	01238-6	RENASCER	1.089,744
1 0005 058 04	RUA SANTA ANA	01250-5	RENASCER	1.282,051
1 0005 060 01	RUA HORTENCIA HELENA DE A. BRITO	00824-9	JARDIM AMÉRICA	512,821
1 0005 060 02	AVN PROJETADA 3 (LTO JD. BETA)	01307-2	JARDIM AMÉRICA	817,308
1 0005 060 03	RUA SEVERINO LUIZ DE FRANCA	01260-2	JARDIM AMÉRICA	512,821
1 0005 060 04	AVN PROJETADA 4 (LTO JD. BETA)	01308-0	JARDIM AMÉRICA	865,385
1 0005 061 01	RUA SEVERINO LUIZ DE FRANCA	01260-2	JARDIM AMÉRICA	512,821
1 0005 062 01	RUA SEVERINO LUIZ DE FRANCA	01260-2	JARDIM AMÉRICA	512,821
1 0005 062 02	AVN PROJETADA 4 (LTO JD. BETA)	01308-0	JARDIM AMÉRICA	817,308
1 0005 062 04	RUA PROJETADA 5 (LTO JD. BETA)	01309-9	JARDIM AMÉRICA	865,385
1 0005 063 01	RUA HORTENCIA HELENA DE A. BRITO	00824-9	JARDIM AMÉRICA	512,821
1 0005 063 02	AVN PROJETADA 4 (LTO JD. BETA)	01308-0	JARDIM AMÉRICA	817,308
1 0005 063 03	RUA SEVERINO LUIZ DE FRANCA	01260-2	JARDIM AMÉRICA	512,821
1 0005 063 04	RUA PROJETADA 5 (LTO JD. BETA)	01309-9	JARDIM AMÉRICA	865,385
1 0005 064 01	LTO JOAO PAULO I	00400-6	RENASCER	1.089,744
1 0005 065 04	RUA SANTA RITA DE CÁSSIA	01388-9	RENASCER	1.282,051
1 0005 066 01	RUA RAUL SEIXAS	01257-2	RENASCER	1.153,846
1 0005 066 02	RUA SANTA INES	01425-7	RENASCER	1.025,641
1 0005 066 03	AVN SANTA ISABEL	01245-9	RENASCER	1.089,744
1 0005 066 04	RUA SANTA ANA	01250-5	RENASCER	1.282,051
1 0005 067 01	RUA RAUL SEIXAS	01257-2	RENASCER	1.153,846
1 0005 067 02	RUA SANTA VERÔNICA	01239-4	RENASCER	1.025,641
1 0005 067 03	AVN SANTA ISABEL	01245-9	RENASCER	1.089,744
1 0005 067 04	RUA SANTA INES	01425-7	RENASCER	1.282,051
1 0005 068 01	RUA RAUL SEIXAS	01257-2	RENASCER	1.153,846
1 0005 068 02	RUA SANTA CECILIA	01240-8	RENASCER	1.025,641
1 0005 068 03	AVN SANTA ISABEL	01245-9	RENASCER	1.089,744
1 0005 068 04	RUA SANTA VERÔNICA	01239-4	RENASCER	1.282,051

ANEXO I

FACE DE QUADRA	LOGRADOURO (Tipo, Título, Nome)	CÓDIGO	BAIRRO	QTDE UFGC ¹
1 0005 069 01	RUA RAUL SEIXAS	01257-2	RENASCER	1.153,846
1 0005 069 02	RUA SANTA SOFIA	01241-6	RENASCER	1.025,641
1 0005 069 03	AVN SANTA ISABEL	01245-9	RENASCER	1.089,744
1 0005 069 04	RUA SANTA CECILIA	01240-8	RENASCER	1.282,051
1 0005 070 01	RUA RAUL SEIXAS	01257-2	RENASCER	1.153,846
1 0005 070 03	AVN SANTA ISABEL	01245-9	RENASCER	1.089,744
1 0005 070 04	RUA SANTA SOFIA	01241-6	RENASCER	1.282,051
1 0005 071 01	AVN SANTA LUZIA	00886-9	RENASCER	721,154
1 0005 071 02	RUA EDITE MARTINS FERREIRA	00882-6	RENASCER	615,385
1 0005 071 03	RUA JOSE ALVES DA NOBREGA	00880-0	RENASCER	653,846
1 0005 071 04	AVN AMBROSIO MIRANDA DE ARAUJO	00883-4	RENASCER	769,231
1 0005 072 01	RUA SAO FRANCISCO DE ASSIS	00885-0	RENASCER	769,231
1 0005 072 02	RUA SAO SEBASTIAO	00890-7	RENASCER	615,385
1 0005 072 03	RUA JOSE ALVES DA NOBREGA	00880-0	RENASCER	653,846
1 0005 072 04	RUA EDITE MARTINS FERREIRA	00882-6	RENASCER	769,231
1 0005 073 01	RUA SAO FRANCISCO DE ASSIS	00885-0	RENASCER	692,308
1 0005 073 02	RUA SAO SEBASTIAO	00890-7	RENASCER	615,385
1 0005 073 03	RUA FREI DAMIAO DE BONZANO	00884-2	RENASCER	692,308
1 0005 073 04	RUA EDITE MARTINS FERREIRA	00882-6	RENASCER	769,231
1 0005 074 01	AVN SANTA LUZIA	00886-9	RENASCER	721,154
1 0005 074 02	RUA SAO SEBASTIAO	00890-7	RENASCER	615,385
1 0005 074 03	RUA SAO FRANCISCO DE ASSIS	00885-0	RENASCER	653,846
1 0005 074 04	RUA EDITE MARTINS FERREIRA	00882-6	RENASCER	769,231
1 0005 075 01	RUA MARIA HELENA M. DOS SANTOS	00887-7	RENASCER	692,308
1 0005 075 02	RUA SAO SEBASTIAO	00890-7	RENASCER	615,385
1 0005 075 03	AVN SANTA LUZIA	00886-9	RENASCER	681,090
1 0005 076 01	RUA MARIA HELENA M. DOS SANTOS	00887-7	RENASCER	692,308
1 0005 076 03	AVN SANTA LUZIA	00886-9	RENASCER	681,090
1 0005 076 04	AVN AMBROSIO MIRANDA DE ARAUJO	00883-4	RENASCER	769,231
1 0005 077 01	RUA SAO MIGUEL ARCANJO	00888-5	RENASCER	692,308

ANEXO I

FACE DE QUADRA	LOGRADOURO (Tipo, Título, Nome)	CÓDIGO	BAIRRO	QTDE UFGC ¹
1 0005 077 02	RUA SAO SEBASTIAO	00890-7	RENASCER	615,385
1 0005 077 03	RUA MARIA HELENA M. DOS SANTOS	00887-7	RENASCER	653,846
1 0005 077 04	RUA SIQUEIRA CAMPOS	00895-8	RENASCER	769,231
1 0005 078 01	RUA SAO MIGUEL ARCANJO	00888-5	RENASCER	653,846
1 0005 078 02	RUA SIQUEIRA CAMPOS	00895-8	RENASCER	769,231
1 0005 078 03	RUA PADRE ALFREDO BARBOSA	00889-3	RENASCER	692,308
1 0005 079 01	RUA SAO SEBASTIAO	00890-7	RENASCER	615,385
1 0005 079 02	RUA SAO MIGUEL ARCANJO	00888-5	RENASCER	653,846
1 0005 079 03	RUA PRESIDENTE GETULIO VARGAS	00891-5	RENASCER	769,231
1 0005 080 02	RUA PRESIDENTE GETULIO VARGAS	00891-5	RENASCER	615,385
1 0005 080 03	RUA SANTO EXPEDITO	00892-3	RENASCER	769,231
1 0005 081 01	RUA SANTO EXPEDITO	00892-3	RENASCER	615,385
1 0005 081 03	RUA SEVERINA BATISTA DA LUZ	00893-1	RENASCER	801,282
1 0005 082 01	RUA SIQUEIRA CAMPOS	00895-8	RENASCER	769,231
1 0005 082 02	RUA SEVERINA BATISTA DA LUZ	00893-1	RENASCER	641,026
1 0005 082 03	RUA SAO GABRIEL	00894-0	RENASCER	692,308
1 0005 083 01	RUA SIQUEIRA CAMPOS	00895-8	RENASCER	615,385
1 0005 083 02	RUA MARIA HELENA M. DOS SANTOS	00887-7	RENASCER	653,846
1 0005 083 03	AVN AMBROSIO MIRANDA DE ARAUJO	00883-4	RENASCER	769,231
1 0005 083 04	RUA SAO GABRIEL	00894-0	RENASCER	692,308
1 0005 084 01	RUA NOSSA SENHORA DA CONCEICAO	00896-6	RENASCER	692,308
1 0005 084 02	RUA SAO SEBASTIAO	00890-7	RENASCER	615,385
1 0005 084 03	RUA SAO GABRIEL	00894-0	RENASCER	653,846
1 0005 084 04	AVN AMBROSIO MIRANDA DE ARAUJO	00883-4	RENASCER	769,231
1 0005 085 01	RUA SAO SEBASTIAO	00890-7	RENASCER	615,385
1 0005 085 02	RUA NOSSA SENHORA DA CONCEICAO	00896-6	RENASCER	653,846
1 0005 085 03	AVN AMBROSIO MIRANDA DE ARAUJO	00883-4	RENASCER	769,231
1 0005 085 04	RUA WALDEMIR RIBEIRO GOMES	00897-4	RENASCER	692,308
1 0005 086 01	RUA RAUL SEIXAS	01257-2	RENASCER	653,846
1 0005 087 01	RUA PROJETADA 1 (LTO PQ ESPERANÇA)	01321-8	RENASCER	721,154

ANEXO I

FACE DE QUADRA	LOGRADOURO (Tipo, Título, Nome)	CÓDIGO	BAIRRO	QTDE UFGC ¹
1 0005 087 02	RUA RAUL SEIXAS	01257-2	RENASCER	653,846
1 0005 087 03	RUA PROJETADA 9 (LTO PQ ESPERANÇA)	01322-6	RENASCER	801,282
1 0005 087 04	RUA PROJETADA 5 (LTO PQ ESPERANÇA)	01326-9	RENASCER	721,154
1 0005 088 01	RUA PROJETADA 9 (LTO PQ ESPERANÇA)	01322-6	RENASCER	641,026
1 0005 088 02	RUA RAUL SEIXAS	01257-2	RENASCER	653,846
1 0005 088 03	AVN ANTONIO FERREIRA DA SILVA	01323-4	RENASCER	1.121,795
1 0005 088 04	RUA PROJETADA 5 (LTO PQ ESPERANÇA)	01326-9	RENASCER	721,154
1 0005 089 01	AVN ANTONIO FERREIRA DA SILVA	01323-4	RENASCER	897,436
1 0005 089 02	RUA RAUL SEIXAS	01257-2	RENASCER	653,846
1 0005 089 03	AVN JOSE FERREIRA DE MORAES	01324-2	RENASCER	1.121,795
1 0005 089 04	RUA PROJETADA 5 (LTO PQ ESPERANÇA)	01326-9	RENASCER	721,154
1 0005 090 01	AVN JOSE FERREIRA DE MORAES	01324-2	RENASCER	897,436
1 0005 090 02	RUA RAUL SEIXAS	01257-2	RENASCER	653,846
1 0005 090 03	RUA SANTO ANTONIO	00871-0	RENASCER	1.121,795
1 0005 090 04	RUA PROJETADA 5 (LTO PQ ESPERANÇA)	01326-9	RENASCER	721,154
1 0005 091 01	RUA DAS ORQUIDEAS	00870-2	RENASCER	692,308
1 0005 091 02	RUA SANTO ANTONIO	00871-0	RENASCER	615,385
1 0005 091 03	RUA RAUL SEIXAS	01257-2	RENASCER	653,846
1 0005 092 01	RUA RAUL SEIXAS	01257-2	RENASCER	653,846
1 0005 093 01	RUA JOSE FAUSTINO DA SILVA FILHO	00858-3	RENASCER	692,308
1 0005 093 03	RUA ASCENDINO ANSELMO RODRIGUES	00856-7	RENASCER	653,846
1 0005 093 04	RUA MARGARIDA MARIA ALVES	00865-6	RENASCER	769,231
1 0005 094 01	RUA MARGARIDA MARIA ALVES	00865-6	RENASCER	615,385
1 0005 094 02	RUA ASCENDINO ANSELMO RODRIGUES	00856-7	RENASCER	653,846
1 0005 094 03	RUA JOSE RUBENILDO DA SILVA	00859-1	RENASCER	769,231
1 0005 094 04	RUA JOSE FAUSTINO DA SILVA FILHO	00858-3	RENASCER	692,308
1 0005 095 01	RUA HORTENCIA HELENA DE A. BRITO	00824-9	JARDIM AMÉRICA	512,821
1 0005 095 02	RUA PROJETADA 5 (LTO JD. BETA)	01309-9	JARDIM AMÉRICA	817,308
1 0005 095 03	RUA SEVERINO LUIZ DE FRANCA	01260-2	JARDIM AMÉRICA	512,821
1 0005 095 04	AVN PROJETADA 1 (LTO GAMA)	01310-2	JARDIM AMÉRICA	865,385

FACE DE QUADRA	LOGRADOURO (Tipo, Título, Nome)	CÓDIGO	BAIRRO	QTDE UFMC ¹
1 0005 096 01	RUA SEVERINO LUIZ DE FRANCA	01260-2	JARDIM AMÉRICA	512,821
1 0005 096 02	RUA PROJETADA 5 (LTO JD. BETA)	01309-9	JARDIM AMÉRICA	817,308
1 0005 096 03	RUA PROJETADA (LTO JARDIM BETA)	01311-0	JARDIM AMÉRICA	512,821
1 0005 096 04	AVN PROJETADA 1 (LTO GAMA)	01310-2	JARDIM AMÉRICA	865,385
1 0005 097 01	RUA SEVERINO LUIZ DE FRANCA	01260-2	JARDIM AMÉRICA	512,821
1 0005 098 01	RUA HORTENCIA HELENA DE A. BRITO	00824-9	JARDIM AMÉRICA	512,821
1 0005 098 02	AVN PROJETADA 1 (LTO GAMA)	01310-2	JARDIM AMÉRICA	817,308
1 0005 098 03	RUA SEVERINO LUIZ DE FRANCA	01260-2	JARDIM AMÉRICA	512,821
1 0005 098 04	AVN PROJETADA 2 (LTO JD. GAMA)	01312-9	JARDIM AMÉRICA	865,385
1 0005 099 01	RUA SEVERINO LUIZ DE FRANCA	01260-2	JARDIM AMÉRICA	512,821
1 0005 100 01	RUA HORTENCIA HELENA DE A. BRITO	00824-9	JARDIM AMÉRICA	512,821
1 0005 101 01	RUA SEVERINO LUIZ DE FRANCA	01260-2	JARDIM AMÉRICA	512,821
1 0005 102 01	AVN PROJETADA 6 (LTO JD. GAMA)	01314-5	JARDIM AMÉRICA	769,231
1 0005 103 02	AVN PROJETADA 4 (LTO JD GAMA)	01315-3	JARDIM AMÉRICA	817,308
1 0005 103 04	AVN PROJETADA 5 (LTO JD. GAMA)	01316-1	JARDIM AMÉRICA	865,385
1 0005 104 01	RUA HORTENCIA HELENA DE A. BRITO	00824-9	JARDIM AMÉRICA	512,821
1 0005 104 02	AVN PROJETADA 4 (LTO JD GAMA)	01315-3	JARDIM AMÉRICA	817,308
1 0005 104 04	AVN PROJETADA 5 (LTO JD. GAMA)	01317-0	JARDIM AMÉRICA	865,385
1 0005 105 01	RUA HORTENCIA HELENA DE A. BRITO	00824-9	JARDIM AMÉRICA	512,821
1 0005 106 02	RUA NOVA ESPERANCA	00860-5	RENASCER	615,385
1 0005 106 03	RUA JOSE FAUSTINO DA SILVA FILHO	00858-3	RENASCER	653,846
1 0005 106 04	RUA JOSE RUBENILDO DA SILVA	00859-1	RENASCER	769,231
1 0005 107 01	RUA SANTO ANTONIO	00871-0	RENASCER	769,231
1 0005 107 02	RUA AYRTON SENNA	00869-9	RENASCER	653,846
1 0005 107 04	RUA SAO JOSE	00036-1	RENASCER	692,308
1 0005 108 01	RUA NOVA ESPERANCA	00860-5	RENASCER	769,231
1 0005 108 02	RUA AYRTON SENNA	00869-9	RENASCER	692,308
1 0005 108 03	RUA SEVERINO MAXIMIANO	00863-0	RENASCER	615,385
1 0005 109 01	RUA SAO JOAO BATISTA	00862-1	RENASCER	615,385
1 0005 109 03	RUA SEVERINO MAXIMIANO	00863-0	RENASCER	769,231

ANEXO I

FACE DE QUADRA	LOGRADOURO (Tipo, Título, Nome)	CÓDIGO	BAIRRO	QTDE UFMC ¹
1 0005 110 01	RUA MARGARIDA MARIA ALVES	00865-6	RENASCER	615,385
1 0005 110 02	RUA JOSE ROBERTO DA SILVA FILHO	00866-4	RENASCER	615,385
1 0005 110 03	RUA SAO JOAO BATISTA	00862-1	RENASCER	769,231
1 0005 110 04	RUA AYRTON SENNA	00869-9	RENASCER	692,308
1 0005 111 01	RUA MARGARIDA MARIA ALVES	00865-6	RENASCER	615,385
1 0005 111 02	RUA JOSE FAUSTINO DA SILVA FILHO	00858-3	RENASCER	653,846
1 0005 111 03	RUA NOVA ESPERANCA	00860-5	RENASCER	769,231
1 0005 111 04	RUA JOSE ROBERTO DA SILVA FILHO	00866-4	RENASCER	615,385
1 0005 112 01	RUA MARGARIDA MARIA ALVES	00865-6	RENASCER	769,231
1 0005 113 01	TRV SANTO ANTONIO	00868-0	RENASCER	692,308
1 0005 113 02	TRV SANTO ANTONIO	00868-0	RENASCER	653,846
1 0005 113 03	RUA MARGARIDA MARIA ALVES	00865-6	RENASCER	769,231
1 0005 114 01	RUA AYRTON SENNA	00869-9	RENASCER	692,308
1 0005 114 02	RUA SANTO ANTONIO	00871-0	RENASCER	615,385
1 0005 114 03	TRV SANTO ANTONIO	00868-0	RENASCER	653,846
1 0005 114 04	RUA MARGARIDA MARIA ALVES	00865-6	RENASCER	769,231
1 0005 115 01	RUA AYRTON SENNA	00869-9	RENASCER	653,846
1 0005 115 02	RUA SAO JOSE	00861-3	RENASCER	692,308
1 0005 115 03	RUA SANTO ANTONIO	00871-0	RENASCER	615,385
1 0005 116 01	AVN JOSE FERREIRA DE MORAES	01324-2	RENASCER	897,436
1 0005 116 02	RUA PROJETADA 5 (LTO PQ ESPERANÇA)	01326-9	RENASCER	681,090
1 0005 116 03	RUA SANTO ANTONIO	00871-0	RENASCER	1.121,795
1 0005 116 04	RUA SAO JOSE	00861-3	RENASCER	692,308
1 0005 117 01	AVN ANTONIO FERREIRA DA SILVA	01323-4	RENASCER	897,436
1 0005 117 02	RUA PROJETADA 5 (LTO PQ ESPERANÇA)	01326-9	RENASCER	681,090
1 0005 117 03	AVN JOSE FERREIRA DE MORAES	01324-2	RENASCER	1.121,795
1 0005 117 04	RUA SAO JOSE	00861-3	RENASCER	692,308
1 0005 118 01	RUA PROJETADA 9 (LTO PQ ESPERANÇA)	01322-6	RENASCER	641,026
1 0005 118 02	RUA PROJETADA 5 (LTO PQ ESPERANÇA)	01326-9	RENASCER	681,090
1 0005 118 03	AVN ANTONIO FERREIRA DA SILVA	01323-4	RENASCER	1.121,795

ANEXO I

FACE DE QUADRA	LOGRADOURO (Tipo, Título, Nome)	CÓDIGO	BAIRRO	QTDE UFMC ¹
1 0005 118 04	RUA SAO JOSE	00861-3	RENASCER	692,308
1 0005 119 01	RUA PROJETADA 10 (LTO PQ ESPERANÇA)	01330-7	RENASCER	641,026
1 0005 119 02	RUA PROJETADA 5 (LTO PQ ESPERANÇA)	01326-9	RENASCER	681,090
1 0005 119 03	RUA PROJETADA 9 (LTO PQ ESPERANÇA)	01322-6	RENASCER	801,282
1 0005 119 04	RUA SAO JOSE	00861-3	RENASCER	692,308
1 0005 121 01	RUA PROJETADA E (LTO PQ ESPERANÇA)	01331-5	PARQUE ESPERANÇA	897,436
1 0005 121 02	RUA SAO JOSE	00861-3	PARQUE ESPERANÇA	953,526
1 0005 121 03	RUA PROJETADA 9 (LTO PQ ESPERANÇA)	01322-6	PARQUE ESPERANÇA	1.121,795
1 0005 122 01	RUA PROJETADA 9 (LTO PQ ESPERANÇA)	01322-6	PARQUE ESPERANÇA	897,436
1 0005 122 02	RUA SAO JOSE	00861-3	PARQUE ESPERANÇA	953,526
1 0005 122 03	AVN ANTONIO FERREIRA DA SILVA	01323-4	PARQUE ESPERANÇA	1.121,795
1 0005 122 04	RUA FRANCISCO SEVERIANO DE VASCONC	01333-1	PARQUE ESPERANÇA	1.009,615
1 0005 123 01	AVN ANTONIO FERREIRA DA SILVA	01323-4	PARQUE ESPERANÇA	897,436
1 0005 123 02	RUA SAO JOSE	00861-3	PARQUE ESPERANÇA	953,526
1 0005 123 03	AVN JOSE FERREIRA DE MORAES	01324-2	PARQUE ESPERANÇA	1.121,795
1 0005 123 04	RUA FRANCISCO SEVERIANO DE VASCONC	01333-1	PARQUE ESPERANÇA	1.009,615
1 0005 124 01	AVN JOSE FERREIRA DE MORAES	01324-2	PARQUE ESPERANÇA	897,436
1 0005 124 02	RUA SAO JOSE	00861-3	PARQUE ESPERANÇA	953,526
1 0005 124 03	AVN PROJETADA 3 (LTO PQ ESPERANÇA)	01337-4	PARQUE ESPERANÇA	1.121,795
1 0005 124 04	RUA FRANCISCO SEVERIANO DE VASCONC	01333-1	PARQUE ESPERANÇA	1.009,615
1 0005 125 01	AVN PROJETADA 3 (LTO PQ ESPERANÇA)	01337-4	PARQUE ESPERANÇA	897,436
1 0005 125 02	RUA SAO JOSE	00861-3	PARQUE ESPERANÇA	953,526
1 0005 125 03	RUA CELESTE MIRANDA	01339-0	PARQUE ESPERANÇA	1.121,795
1 0005 125 04	RUA FRANCISCO SEVERIANO DE VASCONC	01333-1	PARQUE ESPERANÇA	1.009,615
1 0005 126 01	RUA FRANCISCO SEVERIANO DE VASCONC	01333-1	PARQUE ESPERANÇA	1.009,615
1 0005 127 01	RUA FRANCISCO SEVERIANO DE VASCONC	01333-1	PARQUE ESPERANÇA	1.009,615
1 0005 127 02	RUA CELESTE MIRANDA	01339-0	PARQUE ESPERANÇA	897,436
1 0005 127 03	RUA SAO JOSE	00861-3	PARQUE ESPERANÇA	953,526
1 0005 127 04	ROD BR 230 (PARQUE ESPERANÇA, LTO)	01342-0	PARQUE ESPERANÇA	1.121,795
1 0005 128 01	RUA HORTENCIA HELENA DE A. BRITO	00824-9	JARDIM AMÉRICA	512,821

FACE DE QUADRA	LOGRADOURO (Tipo, Título, Nome)	CÓDIGO	BAIRRO	QTDE UFMC ¹
1 0005 128 04	RUA PROJETADA 2 (LTO JD. ALFA)	01301-3	JARDIM AMÉRICA	865,385
1 0005 129 02	AVN PROJETADA 5 (LTO JD. GAMA)	01317-0	JARDIM AMÉRICA	817,308
1 0005 129 03	RUA PROJETADA 6 (LTO JD. ALFA)	01302-1	JARDIM AMÉRICA	769,231
1 0005 130 01	AVN PROJETADA 6 (LTO JD. GAMA)	01314-5	JARDIM AMÉRICA	769,231
1 0005 130 02	RUA PROJETADA	00391-3	JARDIM AMÉRICA	512,821
1 0005 132 01	RUA PROJETADA 6 (LTO JD. ALFA)	01302-1	JARDIM AMÉRICA	769,231
1 0005 133 01	RUA HORTENCIA HELENA DE A. BRITO	00824-9	JARDIM AMÉRICA	512,821
1 0005 134 01	AVN PROJETADA 7 (LTO JD. ALFA)	01300-5	JARDIM AMÉRICA	769,231
1 0005 135 01	RUA HORTENCIA HELENA DE A. BRITO	00824-9	JARDIM AMÉRICA	512,821
1 0005 135 02	RUA PROJETADA 3 (LTO JD. ALFA)	01303-0	JARDIM AMÉRICA	817,308
1 0005 136 01	RUA PROJETADA 6 (LTO JD. ALFA)	01302-1	JARDIM AMÉRICA	769,231
1 0005 137 01	AVN PROJETADA 7 (LTO JD. ALFA)	01300-5	JARDIM AMÉRICA	769,231
1 0005 138 01	RUA HORTENCIA HELENA DE A. BRITO	00824-9	JARDIM AMÉRICA	512,821
1 0005 139 01	RUA PROJETADA	00001-9	PARQUE ESPERANÇA	1.009,615
1 0005 139 03	RUA FRANCISCO SEVERIANO DE VASCONC	01333-1	PARQUE ESPERANÇA	953,526
1 0005 139 04	ROD BR 230 (PARQUE ESPERANÇA, LTO)	01342-0	PARQUE ESPERANÇA	1.121,795
1 0005 140 01	RUA FRANCISCO SEVERIANO DE VASCONC	01333-1	PARQUE ESPERANÇA	953,526
1 0005 140 03	RUA PROJETADA	00001-9	PARQUE ESPERANÇA	1.009,615
1 0005 141 01	RUA PROJETADA (LTO PQ. ESPERANÇA)	01344-7	PARQUE ESPERANÇA	1.009,615
1 0005 141 02	AVN PROJETADA 3 (LTO PQ. ESPERANÇA)	01337-4	PARQUE ESPERANÇA	897,436
1 0005 141 03	RUA FRANCISCO SEVERIANO DE VASCONC	01333-1	PARQUE ESPERANÇA	953,526
1 0005 141 04	AVN PROJETADA 2 (LTO PQ. ESPERANÇA)	01343-9	PARQUE ESPERANÇA	1.121,795
1 0005 142 01	RUA PROJETADA (LTO PQ. ESPERANÇA)	01344-7	PARQUE ESPERANÇA	1.009,615
1 0005 142 02	AVN JOSE FERREIRA DE MORAES	01324-2	PARQUE ESPERANÇA	897,436
1 0005 142 03	RUA FRANCISCO SEVERIANO DE VASCONC	01333-1	PARQUE ESPERANÇA	953,526
1 0005 142 04	AVN PROJETADA 3 (LTO PQ. ESPERANÇA)	01337-4	PARQUE ESPERANÇA	1.121,795
1 0005 143 01	RUA PROJETADA (LTO PQ. ESPERANÇA)	01344-7	PARQUE ESPERANÇA	1.009,615
1 0005 143 02	RUA PROJETADA B (LTO PQ. ESPERANÇA)	01345-5	PARQUE ESPERANÇA	897,436
1 0005 143 03	RUA FRANCISCO SEVERIANO DE VASCONC	01333-1	PARQUE ESPERANÇA	953,526
1 0005 143 04	AVN JOSE FERREIRA DE MORAES	01324-2	PARQUE ESPERANÇA	1.121,795

ANEXO I

FACE DE QUADRA	LOGRADOURO (Tipo, Título, Nome)	CÓDIGO	BAIRRO	QTDE UFMC ¹
1 0005 144 01	RUA PROJETADA (LTO PQ. ESPERANÇA)	01344-7	PARQUE ESPERANÇA	953,526
1 0005 145 01	RUA FRANCISCO SEVERIANO DE VASCONC	01333-1	PARQUE ESPERANÇA	953,526
1 0005 146 01	RUA PROJETADA (LTO PQ. ESPERANÇA)	01344-7	PARQUE ESPERANÇA	953,526
1 0005 147 01	RUA PROJETADA C (PARQUE ESPERANÇA)	01346-3	PARQUE ESPERANÇA	897,436
1 0005 147 02	RUA PROJETADA (LTO PQ. ESPERANÇA)	01344-7	PARQUE ESPERANÇA	1.009,615
1 0005 147 03	RUA PROJETADA B (LTO PQ. ESPERANÇA)	01345-5	PARQUE ESPERANÇA	1.121,795
1 0005 147 04	RUA PROJETADA (LTO PQ. ESPERANÇA)	01344-7	PARQUE ESPERANÇA	953,526
1 0005 148 01	RUA PROJETADA (LTO PQ. ESPERANÇA)	01344-7	PARQUE ESPERANÇA	953,526
1 0005 149 02	RUA PROJETADA 5 (LTO PROGRESSO)	01348-0	PARQUE ESPERANÇA	897,436
1 0005 149 04	RUA PROJETADA 4 (LTO PROGRESSO)	01347-1	PARQUE ESPERANÇA	1.121,795
1 0005 150 02	RUA PROJETADA 4 (LTO PROGRESSO)	01347-1	PARQUE ESPERANÇA	897,436
1 0005 150 04	RUA PROJETADA 3 (LTO PROGRESSO)	01349-8	PARQUE ESPERANÇA	1.121,795
1 0005 151 02	RUA PROJETADA 3 (LTO PROGRESSO)	01349-8	PARQUE ESPERANÇA	897,436
1 0005 151 04	RUA PROJETADA 2 (LTO PROGRESSO)	01350-1	PARQUE ESPERANÇA	1.121,795
1 0005 152 01	RUA PROJETADA 1 (LTO PROGRESSO)	01353-6	PARQUE ESPERANÇA	1.121,795
1 0005 152 02	RUA PROJETADA 2 (LTO PROGRESSO)	01350-1	PARQUE ESPERANÇA	897,436
1 0005 152 04	RUA PROJETADA 1 (LTO PROGRESSO)	01353-6	PARQUE ESPERANÇA	1.121,795
1 0005 153 01	VIA LOCAL 22 (LTO MORADA NOVA)	01273-4	PARQUE ESPERANÇA	1.153,846
1 0005 153 02	VIA LOCAL 19 (LTO MORADA NOVA)	01274-2	PARQUE ESPERANÇA	1.025,641
1 0005 153 03	VIA LOCAL 26 (LTO MORADA NOVA)	01275-0	PARQUE ESPERANÇA	1.089,744
1 0005 153 04	RUA JOSE PADILHA CRISPIM	01276-9	PARQUE ESPERANÇA	1.282,051
1 0005 154 01	VIA LOCAL 19 (LTO MORADA NOVA)	01274-2	PARQUE ESPERANÇA	1.025,641
1 0005 155 01	RUA ENGENHEIRO FRANKLIN PEREIRA DA SILVA	01279-3	PARQUE ESPERANÇA	1.153,846
1 0005 155 03	VIA LOCAL 21 (LTO MORADA NOVA)	01278-5	PARQUE ESPERANÇA	1.089,744
1 0005 155 04	RUA JOSE PADILHA CRISPIM	01276-9	PARQUE ESPERANÇA	1.282,051
1 0005 156 04	VIA COLETORA 3 (LTO MORADA NOVA)	01282-3	PARQUE ESPERANÇA	1.089,744
1 0005 157 02	VIA LOCAL 26 (LTO MORADA NOVA)	01275-0	PARQUE ESPERANÇA	1.089,744
1 0005 158 02	VIA LOCAL 26 (LTO MORADA NOVA)	01275-0	PARQUE ESPERANÇA	1.089,744
1 0005 158 03	VIA LOCAL 18 (LTO MORADA NOVA)	01283-1	PARQUE ESPERANÇA	1.282,051
1 0005 158 04	VIA LOCAL 25 (LTO MORADA NOVA)	01277-7	PARQUE ESPERANÇA	1.153,846

ANEXO I

FACE DE QUADRA	LOGRADOURO (Tipo, Título, Nome)	CÓDIGO	BAIRRO	QTDE UFMC ¹
1 0005 159 02	VIA LOCAL 25 (LTO MORADA NOVA)	01277-7	PARQUE ESPERANÇA	1.089,744
1 0005 159 03	VIA LOCAL 18 (LTO MORADA NOVA)	01283-1	PARQUE ESPERANÇA	1.282,051
1 0005 159 04	VIA LOCAL 24 (LTO MORADA NOVA)	01287-4	PARQUE ESPERANÇA	1.153,846
1 0005 160 01	VIA LOCAL 27 (LTO MORADA NOVA)	01288-2	PARQUE ESPERANÇA	1.025,641
1 0005 160 02	VIA LOCAL 24 (LTO MORADA NOVA)	01287-4	PARQUE ESPERANÇA	1.089,744
1 0005 160 03	VIA LOCAL 18 (LTO MORADA NOVA)	01283-1	PARQUE ESPERANÇA	1.282,051
1 0005 160 04	VIA COLETORA 3 (LTO MORADA NOVA)	01282-3	PARQUE ESPERANÇA	1.153,846
1 0005 161 01	ROD BR-230	01298-0	PARQUE ESPERANÇA	1.282,051
1 0005 161 02	VIA COLETORA 2 (LTO MORADA NOVA)	00450-2	PARQUE ESPERANÇA	1.153,846
1 0005 161 03	ROD BR-230	01298-0	PARQUE ESPERANÇA	1.282,051
1 0005 162 01	VIA LOCAL 27 (LTO MORADA NOVA)	01288-2	PARQUE ESPERANÇA	1.025,641
1 0005 162 03	RUA PROJETADA 14 (LTO MORADA NOVA)	01366-8	PARQUE ESPERANÇA	1.282,051
1 0005 162 04	RUA PROJETADA 2 (LTO MORADA NOVA)	01367-6	PARQUE ESPERANÇA	1.153,846
1 0005 163 01	VIA LOCAL 15 (LTO MORADA NOVA)	01327-7	PARQUE ESPERANÇA	1.153,846
1 0005 163 02	VIA LOCAL 14 (LTO MORADA NOVA)	01328-5	PARQUE ESPERANÇA	1.025,641
1 0005 163 03	VIA LOCAL 17 (LTO MORADA NOVA)	01289-0	PARQUE ESPERANÇA	1.089,744
1 0005 163 04	VIA LOCAL 16 (LTO MORADA NOVA)	01329-3	PARQUE ESPERANÇA	1.282,051
1 0005 164 01	VIA COLETORA 2 (LTO MORADA NOVA)	00450-2	PARQUE ESPERANÇA	1.153,846
1 0005 164 03	VIA LOCAL 15 (LTO MORADA NOVA)	01327-7	PARQUE ESPERANÇA	1.089,744
1 0005 164 04	VIA LOCAL 16 (LTO MORADA NOVA)	01329-3	PARQUE ESPERANÇA	1.282,051
1 0005 165 01	ROD BR-230	01298-0	PARQUE ESPERANÇA	1.282,051
1 0005 165 04	VIA LOCAL 7 (LTO MORADA NOVA)	01332-3	PARQUE ESPERANÇA	1.025,641
1 0005 165 06	ROD BR-230	01298-0	PARQUE ESPERANÇA	1.282,051
1 0005 166 01	VIA COLETORA 2 (LTO MORADA NOVA)	00450-2	PARQUE ESPERANÇA	1.153,846
1 0005 167 01	ROD BR - 230	01216-5	PARQUE VERDE	1.923,077
1 0005 168 01	RUA HORTENCIA HELENA DE A. BRITO	00824-9	PARQUE VERDE	2.043,269
1 0005 168 04	RUA PROJETADA 10 (LTO MORADA NOVA)	01334-0	PARQUE ESPERANÇA	1.089,744
1 0005 169 04	RUA PROJETADA 10 (LTO MORADA NOVA)	01334-0	PARQUE ESPERANÇA	1.089,744
1 0005 170 01	VIA LOCAL 13 (LTO MORADA NOVA)	01336-6	PARQUE ESPERANÇA	1.153,846
1 0005 170 02	VIA LOCAL 27 (LTO MORADA NOVA)	01288-2	PARQUE ESPERANÇA	1.025,641

ANEXO I

FACE DE QUADRA	LOGRADOURO (Tipo, Título, Nome)	CÓDIGO	BAIRRO	QTDE UFMC¹
1 0005 170 03	VIA COLETORA 2 (LTO MORADA NOVA)	00450-2	PARQUE ESPERANÇA	1.089,744
1 0005 170 04	VIA LOCAL 10 (LTO MORADA NOVA)	01381-1	PARQUE ESPERANÇA	1.282,051
1 0005 171 01	VIA LOCAL 12 (LTO MORADA NOVA)	01338-2	PARQUE ESPERANÇA	1.153,846
1 0005 171 03	VIA LOCAL 13 (LTO MORADA NOVA)	01336-6	PARQUE ESPERANÇA	1.089,744
1 0005 171 04	VIA LOCAL 10 (LTO MORADA NOVA)	01381-1	PARQUE ESPERANÇA	1.282,051
1 0005 172 01	VIA LOCAL 11 (LOT MORADA NOVA)	01335-8	PARQUE ESPERANÇA	1.153,846
1 0005 172 03	VIA LOCAL 12 (LTO MORADA NOVA)	01380-3	PARQUE ESPERANÇA	1.089,744
1 0005 172 04	VIA LOCAL 10 (LTO MORADA NOVA)	01381-1	PARQUE ESPERANÇA	1.282,051
1 0005 173 01	RUA ANTONIO FRANCISCO DE ARAUJO	01028-6	PARQUE ESPERANÇA	1.153,846
1 0005 173 03	VIA LOCAL 11 (LTO MORADA NOVA)	01382-0	PARQUE ESPERANÇA	1.089,744
1 0005 173 04	VIA LOCAL 10 (LTO MORADA NOVA)	01381-1	PARQUE ESPERANÇA	1.282,051
1 0005 174 01	RUA HORTENCIA HELENA DE A. BRITO	00824-9	PARQUE VERDE	1.923,077
1 0005 175 01	RUA MANOEL VALENTIM DOS SANTOS	01385-4	MORADA NOVA	1.153,846
1 0005 175 02	VIA LOCAL 3 (LTO MORADA NOVA)	01383-8	MORADA NOVA	1.025,641
1 0005 175 03	RUA ANTONIO FRANCISCO DE ARAUJO	01028-6	MORADA NOVA	1.089,744
1 0005 175 04	RUA MARCOS BEZERRA DE ALENCAR	01384-6	MORADA NOVA	1.282,051
1 0005 176 01	VIA COLETORA 2 (LTO MORADA NOVA)	00450-2	MORADA NOVA	1.153,846
1 0005 176 02	RUA MANOEL VALENTIM DOS SANTOS	01385-4	MORADA NOVA	1.089,744
1 0005 176 03	RUA MARCOS BEZERRA DE ALENCAR	01384-6	MORADA NOVA	1.282,051
1 0005 177 01	ROD BR-230	01298-0	MORADA NOVA	1.282,051
1 0005 177 02	VIA COLETORA 2 (LTO MORADA NOVA)	00450-2	MORADA NOVA	1.025,641
1 0005 177 03	AVN TANCREDO NEVES	00194-5	MORADA NOVA	1.153,846
1 0005 178 01	RUA DIOMAR MAIA DE SALES PONTES	00995-4	PARQUE VERDE	2.043,269
1 0005 178 03	RUA PROJETADA 3 (LTO BR MAR)	01318-8	PARQUE VERDE	2.043,269
1 0005 179 01	RUA PROJETADA 1 (LTO BR MAR)	01319-6	PARQUE VERDE	2.163,462
1 0005 179 03	RUA DIOMAR MAIA DE SALES PONTES	00995-4	PARQUE VERDE	2.163,462
1 0005 180 01	ROD BR-230	01298-0	MORADA NOVA	1.282,051
1 0005 181 01	RUA DR ANSELMO GOMES DA SILVA	00526-6	PARQUE VERDE	2.163,462
1 0005 182 03	RUA DR ANSELMO GOMES DA SILVA	00526-6	PARQUE VERDE	2.163,462
1 0005 183 01	AVN DR ARNALDO GOMES DA SILVA	00529-0	PARQUE VERDE	1.923,077

ANEXO I

FACE DE QUADRA	LOGRADOURO (Tipo, Título, Nome)	CÓDIGO	BAIRRO	QTDE UFMC¹
1 0005 183 04	AVN GOVERNADOR FLAVIO RIBEIRO COUTINHO	00656-4	PARQUE VERDE	2.163,462
1 0005 184 02	RUA DR ANSELMO GOMES DA SILVA	00526-6	PARQUE VERDE	2.403,846
1 0005 184 03	AVN DR ARNALDO GOMES DA SILVA	00529-0	PARQUE VERDE	2.403,846
1 0005 184 04	RUA DR AMERICO CAVALCANTE	00525-8	PARQUE VERDE	2.163,462
1 0005 185 02	RUA DR AMERICO CAVALCANTE	00525-8	PARQUE VERDE	2.043,269
1 0005 185 03	AVN DR ARNALDO GOMES DA SILVA	00529-0	PARQUE VERDE	2.403,846
1 0005 185 04	RUA ALDSON GOMES CAVALCANTE	00527-4	PARQUE VERDE	2.163,462
1 0005 186 02	RUA ALDSON GOMES CAVALCANTE	00527-4	PARQUE VERDE	2.043,269
1 0005 186 03	AVN DR ARNALDO GOMES DA SILVA	00529-0	PARQUE VERDE	2.403,846
1 0005 186 04	RUA DR ALVIN SCHIMLPFENG	00528-2	PARQUE VERDE	2.163,462
1 0005 187 02	RUA DR ALVIN SCHIMLPFENG	00528-2	PARQUE VERDE	2.043,269
1 0005 187 03	AVN DR ARNALDO GOMES DA SILVA	00529-0	PARQUE VERDE	2.403,846
1 0005 187 04	RUA DOM JOSÉ TOMAZ	00530-4	PARQUE VERDE	2.163,462
1 0005 188 01	AVN GOVERNADOR FLAVIO RIBEIRO COUTINHO	00656-4	PARQUE VERDE	2.163,462
1 0005 189 01	AVN GOVERNADOR FLAVIO RIBEIRO COUTINHO	00656-4	PARQUE VERDE	2.043,269
1 0005 189 02	AVN DR ARNALDO GOMES DA SILVA	00529-0	PARQUE VERDE	2.403,846
1 0005 190 01	RUA MONSENHOR APRIGIO ESPINOLA	00532-0	PARQUE VERDE	1.923,077
1 0005 190 02	AVN GOVERNADOR FLAVIO RIBEIRO COUTINHO	00656-4	PARQUE VERDE	2.163,462
1 0005 191 01	AVN GOVERNADOR FLAVIO RIBEIRO COUTINHO	00656-4	PARQUE VERDE	2.163,462
1 0005 191 02	RUA MONSENHOR ANTONIO AFONSO	00531-2	PARQUE VERDE	2.043,269
1 0005 191 04	RUA TEREZA ESPINOLA	00533-9	PARQUE VERDE	2.043,269
1 0005 192 01	RUA CARLOS ESPINOLA	00534-7	PARQUE VERDE	2.043,269
1 0005 192 02	RUA TEREZA ESPINOLA	00533-9	PARQUE VERDE	2.163,462
1 0005 193 01	RUA BR 230 (LTO PROGRESSO)	01351-0	PARQUE ESPERANÇA	1.121,795
1 0005 194 04	ROD BR-230	01298-0	PARQUE ESPERANÇA	1.282,051
1 0005 195 01	RUA BR 230 (LTO PROGRESSO)	01351-0	PARQUE ESPERANÇA	1.121,795
1 0005 196 01	RUA LUIZA MARIA DA CONCEIÇÃO	01221-1	PARQUE ESPERANÇA	953,526
1 0005 197 01	RUA FRANCISCO LEOCADIO R. COUTINHO	01320-0	JARDIM AMÉRICA	576,923
1 0005 197 02	RUA HORTENCIA HELENA DE A. BRITO	00824-9	JARDIM AMÉRICA	512,821
1 0005 198 01	ROD BR-230	01298-0	PARQUE ESPERANÇA	1.121,795

ANEXO I

FACE DE QUADRA	LOGRADOURO (Tipo, Título, Nome)	CÓDIGO	BAIRRO	QTDE UFMC¹
1 0005 200 01	RUA ASCENDINO ANSELMO RODRIGUES	00856-7	RENASCER	692,308
1 0005 200 02	RUA DAS ORQUIDEAS	00870-2	RENASCER	653,846
1 0005 200 03	RUA DAS ORQUIDEAS	00870-2	RENASCER	653,846
1 0005 201 01	RUA JOSÉ FAUSTINO DA SILVA FILHO	00858-3	RENASCER	769,231
1 0005 202 01	ROD BR 230	01216-5	RENASCER	801,282
1 0005 203 01	ROD BR 230	01216-5	RENASCER	801,282
1 0005 204 01	RUA SALINA RIBAMAR	00524-0	SALINAS	96,154
1 0005 205 01	RUA SALINA RIBAMAR	00524-0	SALINAS	96,154
1 0005 206 01	RUA SALINA RIBAMAR	00524-0	SALINAS	96,154
1 0005 207 01	RUA SALINA RIBAMAR	00524-0	SALINAS	96,154
1 0005 208 01	ROD BR - 230	01216-5	PARQUE VERDE	1.923,077
1 0005 209 01	RUA SALINA RIBAMAR	00524-0	SALINAS	96,154
1 0005 210 01	AVN TANCREDO NEVES	00194-5	MORADA NOVA	1.089,744
1 0005 212 01	RUA ANTONIO FRANCISCO DE ARAUJO	01028-6	PARQUE ESPERANÇA	953,526
1 0006 001 01	PROP. PONTA CAMPINA	00451-0	PONTA DE CAMPINA	1.362,179
1 0006 002 01	SÍTIO JAÇARÉ DE BAIXO	00210-0	544,872
1 0006 002 02	PROP. BOI SO	00452-9		544,872
1 0006 004 01	PROP. NOVO HORIZONTE	00454-5		1.498,397
1 0006 005 01	LTO JARDIM CAMBOINHA (RELTO)	00456-1	CAMBOINHA	1.770,833
1 0006 006 01	PROP. BR 230 M. D.	00477-4		544,872
1 0006 006 02	PROP. CIDADE FORMOSA	00457-0		1.225,962
1 0006 007 01	PROP. PRAIA DO POÇO	00458-8	PORTAL DO POÇO	326,923
1 0006 008 01	PROP. ATAÍOS	00459-6		544,872
1 0006 009 01	PROP. RODRIGUES CARVALHO	00460-0	PORTAL DO POÇO	326,923
1 0006 010 01	PROP. SOVINAS S. FRANCISCO	00461-8		544,872
1 0006 011 01	PROP. CAROLINO CARDOSO	00462-6	PORTAL DO POÇO	326,923
1 0006 012 01	RUA PROJETADA (PRAIA FORMOSA)	00463-4	FORMOSA	1.298,077
1 0006 013 01	PROP. CIDADE FORMOSA	00457-0	FORMOSA	1.298,077
1 0006 014 01	PRP CAMBOINHA	00465-0	CAMBOINHA	1.770,833
1 0006 015 01	PRP SANTA CAVALCANTI	00466-9		544,872

FACE DE QUADRA	LOGRADOURO (Tipo, Título, Nome)	CÓDIGO	BAIRRO	QTDE UFMC ¹
1 0006 016 01	PROP. PONTA CAMPINA	00451-0	PONTA DE CAMPINA	1.362,179
1 0006 016 02	PROP. BOI SO	00452-9		544,872
1 0006 016 03	PROP. NOVO HORIZONTE	00454-5		1.498,397
1 0006 016 04	DIREITA RIO MANDACARU, M	00467-7		544,872
1 0006 016 05	PRP ST. POCINHOS (PRAIA DO POCO)	00468-5		544,872
1 0006 016 06	PROP. BELA VISTA	00469-3		544,872
1 0006 017 01	PROP. SALINAS S. FRANCISCO	00470-7		544,872
1 0006 018 01	PROP. JACARE	00471-5	307,692
1 0006 019 01	PRP SANTA CAVALCANTI	00466-9		544,872
1 0006 021 01	GRANJA SAO JORGE	00455-3		544,872
1 0006 022 01	FAIXA VITORINO CARDOSO	00474-0	PORTAL DO POÇO	326,923
1 0006 023 01	FAIXA CIDADE FORMOSA	00475-8	FORMOSA	1.298,077
1 0006 024 01	PROP. PRAIA DO POCO	00458-8	PORTAL DO POÇO	326,923
1 0006 025 01	SITIO BENEDITO	00476-6	544,872
1 0006 026 01	PROP. PONTA CAMPINA	00451-0	PONTA DE CAMPINA	1.362,179
1 0006 027 01	PROP. BOI SO	00452-9		544,872
1 0006 028 01	PROP. BR 230 M. D.	00477-4		544,872
1 0006 030 01	PROP. PRAIA DO POCO	00458-8	ILHA DA RESTINGA	320,513
1 0006 031 02	GRANJA SAO JORGE	00455-3		544,872
1 0006 032 02	PROP. JACARE	00471-5	307,692
1 0006 033 01	GRJ GRANJA 15-B	00481-2		544,872
1 0006 033 03	GRJ GRANJA 15-A	00911-3		544,872
1 0006 035 01	FAIXA DE TERRA	00482-0		544,872
1 0006 036 01	PROP. PRAIA DO POCO	00458-8	PORTAL DO POÇO	326,923
1 0006 037 01	PROP. PONTA CAMPINA	00451-0	PONTA DE CAMPINA	1.362,179
1 0006 037 02	LTO PONTA DE CAMPINA (DESM. QH-02)	00819-2	PONTA DE CAMPINA	1.362,179
1 0006 038 01	PROP. BR 230 M. D.	00477-4		544,872
1 0006 039 01	SITIO PORTO GRANDE	00473-1		544,872
1 0006 041 01	PROP. SOVINAS S. FRANCISCO	00461-8		544,872
1 0006 042 01	PROP. PRAIA DO POCO	00458-8	PORTAL DO POÇO	326,923


ANEXO I

FACE DE QUADRA	LOGRADOURO (Tipo, Título, Nome)	CÓDIGO	BAIRRO	QTDE UFMC ¹
1 0006 044 01	DIREITA RIO MANDACARU, M	00467-7		544,872
1 0006 045 01	PRP CAMBOINHA	00465-0	CAMBOINHA	1.770,833
1 0006 046 01	PROP. XIC-XIC	00483-9		544,872
1 0006 062 02	PROP. JACARE DE BAIXO	00590-8	307,692
1 0006 063 01	PROP. JACARE DE BAIXO	00590-8	307,692
1 0006 065 01	PROP. BR 230 M. D.	00477-4		544,872
1 0006 066 01	PROP. BELA VISTA	00469-3		1.751,374
1 0006 067 01	PROP. BELA VISTA	00469-3		1.751,374
1 0006 068 01	PROP. PONTA CAMPINA	00451-0	PONTA DE CAMPINA	1.362,179
1 0006 069 01	PROP. JACARE DE CIMA	00236-4	307,692
1 0006 071 01	LTO ILHA DA RESTINGA	00559-2	ILHA DA RESTINGA	320,513
1 0006 072 01	LTO ILHA DA RESTINGA	00559-2	ILHA DA RESTINGA	320,513
1 0006 073 01	LTO ILHA DA RESTINGA	00559-2	ILHA DA RESTINGA	320,513
1 0006 074 01	LTO ILHA DA RESTINGA	00559-2	ILHA DA RESTINGA	320,513
1 0006 075 01	LTO ILHA DA RESTINGA	00559-2	ILHA DA RESTINGA	320,513
1 0006 076 01	LTO ILHA DA RESTINGA	00559-2	ILHA DA RESTINGA	320,513
1 0006 077 01	LTO ILHA DA RESTINGA	00559-2	ILHA DA RESTINGA	320,513
1 0006 078 01	LTO ILHA DA RESTINGA	00559-2	ILHA DA RESTINGA	320,513
1 0006 079 01	LTO ILHA DA RESTINGA	00559-2	ILHA DA RESTINGA	320,513
1 0006 080 01	LTO ILHA DA RESTINGA	00559-2	ILHA DA RESTINGA	320,513
1 0006 081 01	LTO ILHA DA RESTINGA	00559-2	ILHA DA RESTINGA	320,513
1 0006 082 01	LTO ILHA DA RESTINGA	00559-2	ILHA DA RESTINGA	320,513
1 0006 083 01	LTO ILHA DA RESTINGA	00559-2	ILHA DA RESTINGA	320,513
1 0006 084 01	LTO ILHA DA RESTINGA	00559-2	ILHA DA RESTINGA	320,513
1 0006 085 01	LTO ILHA DA RESTINGA	00559-2	ILHA DA RESTINGA	320,513
1 0006 086 01	LTO ILHA DA RESTINGA	00559-2	ILHA DA RESTINGA	320,513
1 0006 087 01	LTO ILHA DA RESTINGA	00559-2	ILHA DA RESTINGA	320,513
1 0006 089 01	LTO ILHA DA RESTINGA	00559-2	ILHA DA RESTINGA	320,513
1 0006 090 01	LTO ILHA DA RESTINGA	00559-2	ILHA DA RESTINGA	320,513
1 0006 091 01	LTO ILHA DA RESTINGA	00559-2	ILHA DA RESTINGA	320,513

ANEXO I

FACE DE QUADRA	LOGRADOURO (Tipo, Título, Nome)	CÓDIGO	BAIRRO	QTDE UFMC ¹
1 0006 092 01	LTO ILHA DA RESTINGA	00559-2	ILHA DA RESTINGA	320,513
1 0006 093 01	LTO ILHA DA RESTINGA	00559-2	ILHA DA RESTINGA	320,513
1 0006 094 01	LTO ILHA DA RESTINGA	00559-2	ILHA DA RESTINGA	320,513
1 0006 095 01	LTO ILHA DA RESTINGA	00559-2	ILHA DA RESTINGA	320,513
1 0006 096 01	LTO ILHA DA RESTINGA	00559-2	ILHA DA RESTINGA	320,513
1 0006 097 01	PROP. PONTA CAMPINA	00451-0	PONTA DE CAMPINA	1.362,179
1 0006 098 01	PROP. PONTA CAMPINA	00451-0	PONTA DE CAMPINA	1.362,179
1 0006 099 01	PRAIA JACARE DE BAIXO	00602-5	307,692

¹ Unidade Fiscal do Município de Cabedelo - UFMC





ESTADO DA PARAÍBA
PREFEITURA MUNICIPAL DE CABEDELLO
SECRETARIA DE FINANÇAS

TABELA DE PREÇOS DE CONSTRUÇÃO

CÓDIGO	SITUAÇÃO	TIPO	ELEVAÇÃO	CONSERVAÇÃO	PADRÃO	QTDE UFGM ¹
101111	1 - FRENTE	01 - APARTAMENTO	1 - CONCRETO	1 - BOM	1 - ALTO	391,1538
101112	1 - FRENTE	01 - APARTAMENTO	1 - CONCRETO	1 - BOM	2 - NORMAL	319,1367
101113	1 - FRENTE	01 - APARTAMENTO	1 - CONCRETO	1 - BOM	3 - BAIXO	293,8120
101121	1 - FRENTE	01 - APARTAMENTO	1 - CONCRETO	2 - REGULAR	1 - ALTO	352,0384
101122	1 - FRENTE	01 - APARTAMENTO	1 - CONCRETO	2 - REGULAR	2 - NORMAL	287,2230
101123	1 - FRENTE	01 - APARTAMENTO	1 - CONCRETO	2 - REGULAR	3 - BAIXO	264,4308
101131	1 - FRENTE	01 - APARTAMENTO	1 - CONCRETO	3 - MAU	1 - ALTO	316,8346
101132	1 - FRENTE	01 - APARTAMENTO	1 - CONCRETO	3 - MAU	2 - NORMAL	258,5007
101133	1 - FRENTE	01 - APARTAMENTO	1 - CONCRETO	3 - MAU	3 - BAIXO	237,9877
101211	1 - FRENTE	01 - APARTAMENTO	2 - ALVENARIA	1 - BOM	1 - ALTO	312,9230
101212	1 - FRENTE	01 - APARTAMENTO	2 - ALVENARIA	1 - BOM	2 - NORMAL	255,3094
101213	1 - FRENTE	01 - APARTAMENTO	2 - ALVENARIA	1 - BOM	3 - BAIXO	235,0496
101221	1 - FRENTE	01 - APARTAMENTO	2 - ALVENARIA	2 - REGULAR	1 - ALTO	281,6307
101222	1 - FRENTE	01 - APARTAMENTO	2 - ALVENARIA	2 - REGULAR	2 - NORMAL	229,7784
101223	1 - FRENTE	01 - APARTAMENTO	2 - ALVENARIA	2 - REGULAR	3 - BAIXO	211,5446
101231	1 - FRENTE	01 - APARTAMENTO	2 - ALVENARIA	3 - MAU	1 - ALTO	253,4677
101232	1 - FRENTE	01 - APARTAMENTO	2 - ALVENARIA	3 - MAU	2 - NORMAL	206,8006
101233	1 - FRENTE	01 - APARTAMENTO	2 - ALVENARIA	3 - MAU	3 - BAIXO	190,3902
101511	1 - FRENTE	01 - APARTAMENTO	5 - TABIQUE	1 - BOM	1 - ALTO	254,2499
101512	1 - FRENTE	01 - APARTAMENTO	5 - TABIQUE	1 - BOM	2 - NORMAL	207,4389
101522	1 - FRENTE	01 - APARTAMENTO	5 - TABIQUE	2 - REGULAR	2 - NORMAL	190,9778
101611	1 - FRENTE	01 - APARTAMENTO	6 - CONCR. E ALVENARIA	1 - BOM	1 - ALTO	332,4807
101612	1 - FRENTE	01 - APARTAMENTO	6 - CONCR. E ALVENARIA	1 - BOM	2 - NORMAL	271,2662
101613	1 - FRENTE	01 - APARTAMENTO	6 - CONCR. E ALVENARIA	1 - BOM	3 - BAIXO	249,7402

ANEXO II

CÓDIGO	SITUAÇÃO	TIPO	ELEVAÇÃO	CONSERVAÇÃO	PADRÃO	QTDE UFGM ¹
101621	1 - FRENTE	01 - APARTAMENTO	6 - CONCR. E ALVENARIA	2 - REGULAR	1 - ALTO	299,2326
101622	1 - FRENTE	01 - APARTAMENTO	6 - CONCR. E ALVENARIA	2 - REGULAR	2 - NORMAL	244,1395
101623	1 - FRENTE	01 - APARTAMENTO	6 - CONCR. E ALVENARIA	2 - REGULAR	3 - BAIXO	224,7662
101631	1 - FRENTE	01 - APARTAMENTO	6 - CONCR. E ALVENARIA	3 - MAU	1 - ALTO	269,3094
101632	1 - FRENTE	01 - APARTAMENTO	6 - CONCR. E ALVENARIA	3 - MAU	2 - NORMAL	219,7256
101633	1 - FRENTE	01 - APARTAMENTO	6 - CONCR. E ALVENARIA	3 - MAU	3 - BAIXO	202,2895
102111	1 - FRENTE	02 - COMÉRCIO	1 - CONCRETO	1 - BOM	1 - ALTO	399,5897
102112	1 - FRENTE	02 - COMÉRCIO	1 - CONCRETO	1 - BOM	2 - NORMAL	379,6102
102113	1 - FRENTE	02 - COMÉRCIO	1 - CONCRETO	1 - BOM	3 - BAIXO	360,6297
102121	1 - FRENTE	02 - COMÉRCIO	1 - CONCRETO	2 - REGULAR	1 - ALTO	342,5982
102122	1 - FRENTE	02 - COMÉRCIO	1 - CONCRETO	2 - REGULAR	2 - NORMAL	325,4683
102123	1 - FRENTE	02 - COMÉRCIO	1 - CONCRETO	2 - REGULAR	3 - BAIXO	309,1949
102131	1 - FRENTE	02 - COMÉRCIO	1 - CONCRETO	3 - MAU	1 - ALTO	293,7351
102132	1 - FRENTE	02 - COMÉRCIO	1 - CONCRETO	3 - MAU	2 - NORMAL	279,0484
102133	1 - FRENTE	02 - COMÉRCIO	1 - CONCRETO	3 - MAU	3 - BAIXO	265,0960
102152	1 - FRENTE	02 - COMÉRCIO	1 - CONCRETO	5 - EM REFORMA	2 - NORMAL	251,8412
102211	1 - FRENTE	02 - COMÉRCIO	2 - ALVENARIA	1 - BOM	1 - ALTO	339,6512
102212	1 - FRENTE	02 - COMÉRCIO	2 - ALVENARIA	1 - BOM	2 - NORMAL	322,6687
102213	1 - FRENTE	02 - COMÉRCIO	2 - ALVENARIA	1 - BOM	3 - BAIXO	306,5352
102221	1 - FRENTE	02 - COMÉRCIO	2 - ALVENARIA	2 - REGULAR	1 - ALTO	291,2085
102222	1 - FRENTE	02 - COMÉRCIO	2 - ALVENARIA	2 - REGULAR	2 - NORMAL	276,6481
102223	1 - FRENTE	02 - COMÉRCIO	2 - ALVENARIA	2 - REGULAR	3 - BAIXO	262,8157
102224	1 - FRENTE	02 - COMÉRCIO	2 - ALVENARIA	2 - REGULAR	4 - SUB NORMAL	249,6749
102231	1 - FRENTE	02 - COMÉRCIO	2 - ALVENARIA	3 - MAU	1 - ALTO	237,1911
102232	1 - FRENTE	02 - COMÉRCIO	2 - ALVENARIA	3 - MAU	2 - NORMAL	225,3316
102233	1 - FRENTE	02 - COMÉRCIO	2 - ALVENARIA	3 - MAU	3 - BAIXO	214,0650
102234	1 - FRENTE	02 - COMÉRCIO	2 - ALVENARIA	3 - MAU	4 - SUB NORMAL	203,3617
102323	1 - FRENTE	02 - COMÉRCIO	3 - MADEIRA	2 - REGULAR	3 - BAIXO	319,6718
102333	1 - FRENTE	02 - COMÉRCIO	3 - MADEIRA	3 - MAU	3 - BAIXO	303,6882
102423	1 - FRENTE	02 - COMÉRCIO	4 - TAIPA	2 - REGULAR	3 - BAIXO	239,7538

ANEXO II

CÓDIGO	SITUAÇÃO	TIPO	ELEVAÇÃO	CONSERVAÇÃO	PADRÃO	QTDE UFGM ¹
102433	1 - FRENTE	02 - COMÉRCIO	4 - TAIPA	3 - MAU	3 - BAIXO	227,7661
102434	1 - FRENTE	02 - COMÉRCIO	4 - TAIPA	3 - MAU	4 - SUB NORMAL	246,3778
102511	1 - FRENTE	02 - COMÉRCIO	5 - TABIQUE	1 - BOM	1 - ALTO	259,7333
102512	1 - FRENTE	02 - COMÉRCIO	5 - TABIQUE	1 - BOM	2 - NORMAL	246,7466
102513	1 - FRENTE	02 - COMÉRCIO	5 - TABIQUE	1 - BOM	3 - BAIXO	234,4093
102522	1 - FRENTE	02 - COMÉRCIO	5 - TABIQUE	2 - REGULAR	2 - NORMAL	222,6888
102523	1 - FRENTE	02 - COMÉRCIO	5 - TABIQUE	2 - REGULAR	3 - BAIXO	211,5544
102532	1 - FRENTE	02 - COMÉRCIO	5 - TABIQUE	3 - MAU	2 - NORMAL	200,9767
102533	1 - FRENTE	02 - COMÉRCIO	5 - TABIQUE	3 - MAU	3 - BAIXO	190,9278
102552	1 - FRENTE	02 - COMÉRCIO	5 - TABIQUE	5 - EM REFORMA	2 - NORMAL	181,3815
102611	1 - FRENTE	02 - COMÉRCIO	6 - CONCR. E ALVENARIA	1 - BOM	1 - ALTO	359,6307
102612	1 - FRENTE	02 - COMÉRCIO	6 - CONCR. E ALVENARIA	1 - BOM	2 - NORMAL	341,6492
102613	1 - FRENTE	02 - COMÉRCIO	6 - CONCR. E ALVENARIA	1 - BOM	3 - BAIXO	324,6667
102621	1 - FRENTE	02 - COMÉRCIO	6 - CONCR. E ALVENARIA	2 - REGULAR	1 - ALTO	308,3384
102622	1 - FRENTE	02 - COMÉRCIO	6 - CONCR. E ALVENARIA	2 - REGULAR	2 - NORMAL	292,9215
102623	1 - FRENTE	02 - COMÉRCIO	6 - CONCR. E ALVENARIA	2 - REGULAR	3 - BAIXO	278,2754
102631	1 - FRENTE	02 - COMÉRCIO	6 - CONCR. E ALVENARIA	3 - MAU	1 - ALTO	264,3616
102632	1 - FRENTE	02 - COMÉRCIO	6 - CONCR. E ALVENARIA	3 - MAU	2 - NORMAL	251,1436
102633	1 - FRENTE	02 - COMÉRCIO	6 - CONCR. E ALVENARIA	3 - MAU	3 - BAIXO	238,5864
103111	1 - FRENTE	03 - CASA ISOLADA	1 - CONCRETO	1 - BOM	1 - ALTO	475,0513
103112	1 - FRENTE	03 - CASA ISOLADA	1 - CONCRETO	1 - BOM	2 - NORMAL	451,2987
103113	1 - FRENTE	03 - CASA ISOLADA	1 - CONCRETO	1 - BOM	3 - BAIXO	428,7338
103121	1 - FRENTE	03 - CASA ISOLADA	1 - CONCRETO	2 - REGULAR	1 - ALTO	407,2971
103122	1 - FRENTE	03 - CASA ISOLADA	1 - CONCRETO	2 - REGULAR	2 - NORMAL	386,9323
103123	1 - FRENTE	03 - CASA ISOLADA	1 - CONCRETO	2 - REGULAR	3 - BAIXO	367,5856
103131	1 - FRENTE	03 - CASA ISOLADA	1 - CONCRETO	3 - MAU	1 - ALTO	349,2064
103132	1 - FRENTE	03 - CASA ISOLADA	1 - CONCRETO	3 - MAU	2 - NORMAL	331,7460
103133	1 - FRENTE	03 - CASA ISOLADA	1 - CONCRETO	3 - MAU	3 - BAIXO	315,1587
103134	1 - FRENTE	03 - CASA ISOLADA	1 - CONCRETO	3 - MAU	4 - SUB NORMAL	299,4008
103211	1 - FRENTE	03 - CASA ISOLADA	2 - ALVENARIA	1 - BOM	1 - ALTO	403,7936

ANEXO II

CÓDIGO	SITUAÇÃO	TIPO	ELEVAÇÃO	CONSERVAÇÃO	PADRÃO	QTDE UPMC¹
103212	1 - FRENTE	03 - CASA ISOLADA	2 - ALVENARIA	1 - BOM	2 - NORMAL	383,6039
103213	1 - FRENTE	03 - CASA ISOLADA	2 - ALVENARIA	1 - BOM	3 - BAIXO	364,4237
103214	1 - FRENTE	03 - CASA ISOLADA	2 - ALVENARIA	1 - BOM	4 - SUB NORMAL	346,2025
103221	1 - FRENTE	03 - CASA ISOLADA	2 - ALVENARIA	2 - REGULAR	1 - ALTO	328,8924
103222	1 - FRENTE	03 - CASA ISOLADA	2 - ALVENARIA	2 - REGULAR	2 - NORMAL	312,4478
103223	1 - FRENTE	03 - CASA ISOLADA	2 - ALVENARIA	2 - REGULAR	3 - BAIXO	296,8254
103224	1 - FRENTE	03 - CASA ISOLADA	2 - ALVENARIA	2 - REGULAR	4 - SUB NORMAL	281,9841
103231	1 - FRENTE	03 - CASA ISOLADA	2 - ALVENARIA	3 - MAU	1 - ALTO	267,8849
103232	1 - FRENTE	03 - CASA ISOLADA	2 - ALVENARIA	3 - MAU	2 - NORMAL	254,4907
103233	1 - FRENTE	03 - CASA ISOLADA	2 - ALVENARIA	3 - MAU	3 - BAIXO	241,7661
103234	1 - FRENTE	03 - CASA ISOLADA	2 - ALVENARIA	3 - MAU	4 - SUB NORMAL	229,6778
103243	1 - FRENTE	03 - CASA ISOLADA	2 - ALVENARIA	4 - RUÍNA	3 - BAIXO	218,1939
103244	1 - FRENTE	03 - CASA ISOLADA	2 - ALVENARIA	4 - RUÍNA	4 - SUB NORMAL	207,2843
103252	1 - FRENTE	03 - CASA ISOLADA	2 - ALVENARIA	5 - EM REFORMA	2 - NORMAL	196,9200
103254	1 - FRENTE	03 - CASA ISOLADA	2 - ALVENARIA	5 - EM REFORMA	4 - SUB NORMAL	187,0740
103311	1 - FRENTE	03 - CASA ISOLADA	3 - MADEIRA	1 - BOM	1 - ALTO	380,0410
103312	1 - FRENTE	03 - CASA ISOLADA	3 - MADEIRA	1 - BOM	2 - NORMAL	361,0390
103313	1 - FRENTE	03 - CASA ISOLADA	3 - MADEIRA	1 - BOM	3 - BAIXO	342,9870
103321	1 - FRENTE	03 - CASA ISOLADA	3 - MADEIRA	2 - REGULAR	1 - ALTO	325,8377
103322	1 - FRENTE	03 - CASA ISOLADA	3 - MADEIRA	2 - REGULAR	2 - NORMAL	309,5458
103323	1 - FRENTE	03 - CASA ISOLADA	3 - MADEIRA	2 - REGULAR	3 - BAIXO	294,0685
103331	1 - FRENTE	03 - CASA ISOLADA	3 - MADEIRA	3 - MAU	1 - ALTO	279,3651
103332	1 - FRENTE	03 - CASA ISOLADA	3 - MADEIRA	3 - MAU	2 - NORMAL	265,3968
103333	1 - FRENTE	03 - CASA ISOLADA	3 - MADEIRA	3 - MAU	3 - BAIXO	252,1270
103334	1 - FRENTE	03 - CASA ISOLADA	3 - MADEIRA	3 - MAU	4 - SUB NORMAL	239,5206
103344	1 - FRENTE	03 - CASA ISOLADA	3 - MADEIRA	4 - RUÍNA	4 - SUB NORMAL	227,5446
103411	1 - FRENTE	03 - CASA ISOLADA	4 - TAIPA	1 - BOM	1 - ALTO	285,0308
103412	1 - FRENTE	03 - CASA ISOLADA	4 - TAIPA	1 - BOM	2 - NORMAL	270,7792
103413	1 - FRENTE	03 - CASA ISOLADA	4 - TAIPA	1 - BOM	3 - BAIXO	257,2403
103414	1 - FRENTE	03 - CASA ISOLADA	4 - TAIPA	1 - BOM	4 - SUB NORMAL	244,3783

ANEXO II

CÓDIGO	SITUAÇÃO	TIPO	ELEVAÇÃO	CONSERVAÇÃO	PADRÃO	QTDE UPMC¹
103421	1 - FRENTE	03 - CASA ISOLADA	4 - TAIPA	2 - REGULAR	1 - ALTO	232,1594
103422	1 - FRENTE	03 - CASA ISOLADA	4 - TAIPA	2 - REGULAR	2 - NORMAL	220,5514
103423	1 - FRENTE	03 - CASA ISOLADA	4 - TAIPA	2 - REGULAR	3 - BAIXO	209,5238
103424	1 - FRENTE	03 - CASA ISOLADA	4 - TAIPA	2 - REGULAR	4 - SUB NORMAL	199,0476
103431	1 - FRENTE	03 - CASA ISOLADA	4 - TAIPA	3 - MAU	1 - ALTO	189,0952
103432	1 - FRENTE	03 - CASA ISOLADA	4 - TAIPA	3 - MAU	2 - NORMAL	179,6405
103433	1 - FRENTE	03 - CASA ISOLADA	4 - TAIPA	3 - MAU	3 - BAIXO	170,6585
103434	1 - FRENTE	03 - CASA ISOLADA	4 - TAIPA	3 - MAU	4 - SUB NORMAL	162,1255
103443	1 - FRENTE	03 - CASA ISOLADA	4 - TAIPA	4 - RUÍNA	3 - BAIXO	154,0193
103444	1 - FRENTE	03 - CASA ISOLADA	4 - TAIPA	4 - RUÍNA	4 - SUB NORMAL	146,3183
103454	1 - FRENTE	03 - CASA ISOLADA	4 - TAIPA	5 - EM REFORMA	4 - SUB NORMAL	139,0024
103511	1 - FRENTE	03 - CASA ISOLADA	5 - TABIQUE	1 - BOM	1 - ALTO	308,7833
103512	1 - FRENTE	03 - CASA ISOLADA	5 - TABIQUE	1 - BOM	2 - NORMAL	293,3442
103513	1 - FRENTE	03 - CASA ISOLADA	5 - TABIQUE	1 - BOM	3 - BAIXO	278,6770
103521	1 - FRENTE	03 - CASA ISOLADA	5 - TABIQUE	2 - REGULAR	1 - ALTO	264,7431
103522	1 - FRENTE	03 - CASA ISOLADA	5 - TABIQUE	2 - REGULAR	2 - NORMAL	251,5060
103523	1 - FRENTE	03 - CASA ISOLADA	5 - TABIQUE	2 - REGULAR	3 - BAIXO	238,9307
103531	1 - FRENTE	03 - CASA ISOLADA	5 - TABIQUE	3 - MAU	1 - ALTO	226,9841
103532	1 - FRENTE	03 - CASA ISOLADA	5 - TABIQUE	3 - MAU	2 - NORMAL	215,6349
103533	1 - FRENTE	03 - CASA ISOLADA	5 - TABIQUE	3 - MAU	3 - BAIXO	204,8532
103534	1 - FRENTE	03 - CASA ISOLADA	5 - TABIQUE	3 - MAU	4 - SUB NORMAL	194,6105
103544	1 - FRENTE	03 - CASA ISOLADA	5 - TABIQUE	4 - RUÍNA	4 - SUB NORMAL	184,8800
103611	1 - FRENTE	03 - CASA ISOLADA	6 - CONCR. E ALVENARIA	1 - BOM	1 - ALTO	427,5462
103612	1 - FRENTE	03 - CASA ISOLADA	6 - CONCR. E ALVENARIA	1 - BOM	2 - NORMAL	406,1689
103613	1 - FRENTE	03 - CASA ISOLADA	6 - CONCR. E ALVENARIA	1 - BOM	3 - BAIXO	385,8504
103621	1 - FRENTE	03 - CASA ISOLADA	6 - CONCR. E ALVENARIA	2 - REGULAR	1 - ALTO	366,5674
103622	1 - FRENTE	03 - CASA ISOLADA	6 - CONCR. E ALVENARIA	2 - REGULAR	2 - NORMAL	348,2390
103623	1 - FRENTE	03 - CASA ISOLADA	6 - CONCR. E ALVENARIA	2 - REGULAR	3 - BAIXO	330,8271
103631	1 - FRENTE	03 - CASA ISOLADA	6 - CONCR. E ALVENARIA	3 - MAU	1 - ALTO	314,2857
103632	1 - FRENTE	03 - CASA ISOLADA	6 - CONCR. E ALVENARIA	3 - MAU	2 - NORMAL	298,5714

ANEXO II

CÓDIGO	SITUAÇÃO	TIPO	ELEVAÇÃO	CONSERVAÇÃO	PADRÃO	QTDE UPMC¹
103633	1 - FRENTE	03 - CASA ISOLADA	6 - CONCR. E ALVENARIA	3 - MAU	3 - BAIXO	283,6429
104111	1 - FRENTE	04 - CASA GEMINADA (1 LD)	1 - CONCRETO	1 - BOM	1 - ALTO	384,5427
104112	1 - FRENTE	04 - CASA GEMINADA (1 LD)	1 - CONCRETO	1 - BOM	2 - NORMAL	365,3156
104113	1 - FRENTE	04 - CASA GEMINADA (1 LD)	1 - CONCRETO	1 - BOM	3 - BAIXO	347,0498
104121	1 - FRENTE	04 - CASA GEMINADA (1 LD)	1 - CONCRETO	2 - REGULAR	1 - ALTO	329,6973
104122	1 - FRENTE	04 - CASA GEMINADA (1 LD)	1 - CONCRETO	2 - REGULAR	2 - NORMAL	313,2124
104123	1 - FRENTE	04 - CASA GEMINADA (1 LD)	1 - CONCRETO	2 - REGULAR	3 - BAIXO	297,5518
104131	1 - FRENTE	04 - CASA GEMINADA (1 LD)	1 - CONCRETO	3 - MAU	1 - ALTO	282,6742
104132	1 - FRENTE	04 - CASA GEMINADA (1 LD)	1 - CONCRETO	3 - MAU	2 - NORMAL	268,5405
104133	1 - FRENTE	04 - CASA GEMINADA (1 LD)	1 - CONCRETO	3 - MAU	3 - BAIXO	255,1135
104211	1 - FRENTE	04 - CASA GEMINADA (1 LD)	2 - ALVENARIA	1 - BOM	1 - ALTO	326,8613
104212	1 - FRENTE	04 - CASA GEMINADA (1 LD)	2 - ALVENARIA	1 - BOM	2 - NORMAL	310,5182
104213	1 - FRENTE	04 - CASA GEMINADA (1 LD)	2 - ALVENARIA	1 - BOM	3 - BAIXO	294,9923
104221	1 - FRENTE	04 - CASA GEMINADA (1 LD)	2 - ALVENARIA	2 - REGULAR	1 - ALTO	280,2427
104222	1 - FRENTE	04 - CASA GEMINADA (1 LD)	2 - ALVENARIA	2 - REGULAR	2 - NORMAL	266,2306
104223	1 - FRENTE	04 - CASA GEMINADA (1 LD)	2 - ALVENARIA	2 - REGULAR	3 - BAIXO	252,9190
104224	1 - FRENTE	04 - CASA GEMINADA (1 LD)	2 - ALVENARIA	2 - REGULAR	4 - SUB NORMAL	240,2731
104231	1 - FRENTE	04 - CASA GEMINADA (1 LD)	2 - ALVENARIA	3 - MAU	1 - ALTO	228,2594
104232	1 - FRENTE	04 - CASA GEMINADA (1 LD)	2 - ALVENARIA	3 - MAU	2 - NORMAL	216,8465
104233	1 - FRENTE	04 - CASA GEMINADA (1 LD)	2 - ALVENARIA	3 - MAU	3 - BAIXO	206,0041
104234	1 - FRENTE	04 - CASA GEMINADA (1 LD)	2 - ALVENARIA	3 - MAU	4 - SUB NORMAL	195,7039
104243	1 - FRENTE	04 - CASA GEMINADA (1 LD)	2 - ALVENARIA	4 - RUÍNA	3 - BAIXO	185,9187
104244	1 - FRENTE	04 - CASA GEMINADA (1 LD)	2 - ALVENARIA	4 - RUÍNA	4 - SUB NORMAL	176,6228
104252	1 - FRENTE	04 - CASA GEMINADA (1 LD)	2 - ALVENARIA	5 - EM REFORMA	2 - NORMAL	167,7917
104253	1 - FRENTE	04 - CASA GEMINADA (1 LD)	2 - ALVENARIA	5 - EM REFORMA	3 - BAIXO	159,4021
104333	1 - FRENTE	04 - CASA GEMINADA (1 LD)	3 - MADEIRA	3 - MAU	3 - BAIXO	307,6342
104334	1 - FRENTE	04 - CASA GEMINADA (1 LD)	3 - MADEIRA	3 - MAU	4 - SUB NORMAL	292,2525
104413	1 - FRENTE	04 - CASA GEMINADA (1 LD)	4 - TAIPA	1 - BOM	3 - BAIXO	230,7256
104422	1 - FRENTE	04 - CASA GEMINADA (1 LD)	4 - TAIPA	2 - REGULAR	2 - NORMAL	219,1893
104423	1 - FRENTE	04 - CASA GEMINADA (1 LD)	4 - TAIPA	2 - REGULAR	3 - BAIXO	208,2299

ANEXO II

CÓDIGO	SITUAÇÃO	TIPO	ELEVAÇÃO	CONSERVAÇÃO	PADRÃO	QTDE UFGC ¹
104424	1 - FRENTE	04 - CASA GEMINADA (1 LD)	4 - TAIPA	2 - REGULAR	4 - SUB NORMAL	197,8184
104433	1 - FRENTE	04 - CASA GEMINADA (1 LD)	4 - TAIPA	3 - MAU	3 - BAIXO	187,9275
104434	1 - FRENTE	04 - CASA GEMINADA (1 LD)	4 - TAIPA	3 - MAU	4 - SUB NORMAL	178,5311
104443	1 - FRENTE	04 - CASA GEMINADA (1 LD)	4 - TAIPA	4 - RUÍNA	3 - BAIXO	169,6045
104444	1 - FRENTE	04 - CASA GEMINADA (1 LD)	4 - TAIPA	4 - RUÍNA	4 - SUB NORMAL	161,1243
104511	1 - FRENTE	04 - CASA GEMINADA (1 LD)	5 - TABIQUE	1 - BOM	1 - ALTO	249,9528
104512	1 - FRENTE	04 - CASA GEMINADA (1 LD)	5 - TABIQUE	1 - BOM	2 - NORMAL	237,4551
104521	1 - FRENTE	04 - CASA GEMINADA (1 LD)	5 - TABIQUE	2 - REGULAR	1 - ALTO	225,5824
104522	1 - FRENTE	04 - CASA GEMINADA (1 LD)	5 - TABIQUE	2 - REGULAR	2 - NORMAL	214,3032
104523	1 - FRENTE	04 - CASA GEMINADA (1 LD)	5 - TABIQUE	2 - REGULAR	3 - BAIXO	209,3881
104532	1 - FRENTE	04 - CASA GEMINADA (1 LD)	5 - TABIQUE	3 - MAU	2 - NORMAL	193,4087
104533	1 - FRENTE	04 - CASA GEMINADA (1 LD)	5 - TABIQUE	3 - MAU	3 - BAIXO	183,7382
104534	1 - FRENTE	04 - CASA GEMINADA (1 LD)	5 - TABIQUE	3 - MAU	4 - SUB NORMAL	174,5513
104542	1 - FRENTE	04 - CASA GEMINADA (1 LD)	5 - TABIQUE	4 - RUÍNA	2 - NORMAL	165,8238
104611	1 - FRENTE	04 - CASA GEMINADA (1 LD)	6 - CONCR. E ALVENARIA	1 - BOM	1 - ALTO	346,0884
104612	1 - FRENTE	04 - CASA GEMINADA (1 LD)	6 - CONCR. E ALVENARIA	1 - BOM	2 - NORMAL	328,7840
104613	1 - FRENTE	04 - CASA GEMINADA (1 LD)	6 - CONCR. E ALVENARIA	1 - BOM	3 - BAIXO	312,3448
104621	1 - FRENTE	04 - CASA GEMINADA (1 LD)	6 - CONCR. E ALVENARIA	2 - REGULAR	1 - ALTO	296,7276
104622	1 - FRENTE	04 - CASA GEMINADA (1 LD)	6 - CONCR. E ALVENARIA	2 - REGULAR	2 - NORMAL	281,8912
104623	1 - FRENTE	04 - CASA GEMINADA (1 LD)	6 - CONCR. E ALVENARIA	2 - REGULAR	3 - BAIXO	267,7966
104631	1 - FRENTE	04 - CASA GEMINADA (1 LD)	6 - CONCR. E ALVENARIA	3 - MAU	1 - ALTO	254,4068
104632	1 - FRENTE	04 - CASA GEMINADA (1 LD)	6 - CONCR. E ALVENARIA	3 - MAU	2 - NORMAL	241,6865
104633	1 - FRENTE	04 - CASA GEMINADA (1 LD)	6 - CONCR. E ALVENARIA	3 - MAU	3 - BAIXO	229,6021
105111	1 - FRENTE	05 - CASA GEMINADA (2 LD)	1 - CONCRETO	1 - BOM	1 - ALTO	322,5342
105112	1 - FRENTE	05 - CASA GEMINADA (2 LD)	1 - CONCRETO	1 - BOM	2 - NORMAL	306,4075
105113	1 - FRENTE	05 - CASA GEMINADA (2 LD)	1 - CONCRETO	1 - BOM	3 - BAIXO	291,0871
105121	1 - FRENTE	05 - CASA GEMINADA (2 LD)	1 - CONCRETO	2 - REGULAR	1 - ALTO	276,5328
105122	1 - FRENTE	05 - CASA GEMINADA (2 LD)	1 - CONCRETO	2 - REGULAR	2 - NORMAL	262,7061
105123	1 - FRENTE	05 - CASA GEMINADA (2 LD)	1 - CONCRETO	2 - REGULAR	3 - BAIXO	249,5708
105131	1 - FRENTE	05 - CASA GEMINADA (2 LD)	1 - CONCRETO	3 - MAU	1 - ALTO	237,0923

ANEXO II

CÓDIGO	SITUAÇÃO	TIPO	ELEVAÇÃO	CONSERVAÇÃO	PADRÃO	QTDE UFGC ¹
105132	1 - FRENTE	05 - CASA GEMINADA (2 LD)	1 - CONCRETO	3 - MAU	2 - NORMAL	225,2377
105133	1 - FRENTE	05 - CASA GEMINADA (2 LD)	1 - CONCRETO	3 - MAU	3 - BAIXO	213,9758
105211	1 - FRENTE	05 - CASA GEMINADA (2 LD)	2 - ALVENARIA	1 - BOM	1 - ALTO	274,1541
105212	1 - FRENTE	05 - CASA GEMINADA (2 LD)	2 - ALVENARIA	1 - BOM	2 - NORMAL	260,4464
105213	1 - FRENTE	05 - CASA GEMINADA (2 LD)	2 - ALVENARIA	1 - BOM	3 - BAIXO	247,4240
105221	1 - FRENTE	05 - CASA GEMINADA (2 LD)	2 - ALVENARIA	2 - REGULAR	1 - ALTO	235,0528
105222	1 - FRENTE	05 - CASA GEMINADA (2 LD)	2 - ALVENARIA	2 - REGULAR	2 - NORMAL	223,3002
105223	1 - FRENTE	05 - CASA GEMINADA (2 LD)	2 - ALVENARIA	2 - REGULAR	3 - BAIXO	212,1352
105224	1 - FRENTE	05 - CASA GEMINADA (2 LD)	2 - ALVENARIA	2 - REGULAR	4 - SUB NORMAL	201,5284
105231	1 - FRENTE	05 - CASA GEMINADA (2 LD)	2 - ALVENARIA	3 - MAU	1 - ALTO	191,4520
105232	1 - FRENTE	05 - CASA GEMINADA (2 LD)	2 - ALVENARIA	3 - MAU	2 - NORMAL	181,8794
105233	1 - FRENTE	05 - CASA GEMINADA (2 LD)	2 - ALVENARIA	3 - MAU	3 - BAIXO	172,7854
105234	1 - FRENTE	05 - CASA GEMINADA (2 LD)	2 - ALVENARIA	3 - MAU	4 - SUB NORMAL	164,1462
105242	1 - FRENTE	05 - CASA GEMINADA (2 LD)	2 - ALVENARIA	4 - RUÍNA	2 - NORMAL	155,9389
105243	1 - FRENTE	05 - CASA GEMINADA (2 LD)	2 - ALVENARIA	4 - RUÍNA	3 - BAIXO	148,1419
105244	1 - FRENTE	05 - CASA GEMINADA (2 LD)	2 - ALVENARIA	4 - RUÍNA	4 - SUB NORMAL	140,7348
105252	1 - FRENTE	05 - CASA GEMINADA (2 LD)	2 - ALVENARIA	5 - EM REFORMA	2 - NORMAL	133,6981
105253	1 - FRENTE	05 - CASA GEMINADA (2 LD)	2 - ALVENARIA	5 - EM REFORMA	3 - BAIXO	127,0132
105313	1 - FRENTE	05 - CASA GEMINADA (2 LD)	3 - MADEIRA	1 - BOM	3 - BAIXO	258,0274
105323	1 - FRENTE	05 - CASA GEMINADA (2 LD)	3 - MADEIRA	2 - REGULAR	3 - BAIXO	245,1260
105333	1 - FRENTE	05 - CASA GEMINADA (2 LD)	3 - MADEIRA	3 - MAU	3 - BAIXO	232,8697
105423	1 - FRENTE	05 - CASA GEMINADA (2 LD)	4 - TAIPA	2 - REGULAR	3 - BAIXO	193,5205
105424	1 - FRENTE	05 - CASA GEMINADA (2 LD)	4 - TAIPA	2 - REGULAR	4 - SUB NORMAL	183,8445
105433	1 - FRENTE	05 - CASA GEMINADA (2 LD)	4 - TAIPA	3 - MAU	3 - BAIXO	174,6523
105434	1 - FRENTE	05 - CASA GEMINADA (2 LD)	4 - TAIPA	3 - MAU	4 - SUB NORMAL	165,9197
105443	1 - FRENTE	05 - CASA GEMINADA (2 LD)	4 - TAIPA	4 - RUÍNA	3 - BAIXO	157,6237
105444	1 - FRENTE	05 - CASA GEMINADA (2 LD)	4 - TAIPA	4 - RUÍNA	4 - SUB NORMAL	149,7425
105511	1 - FRENTE	05 - CASA GEMINADA (2 LD)	5 - TABIQUE	1 - BOM	1 - ALTO	209,6472
105512	1 - FRENTE	05 - CASA GEMINADA (2 LD)	5 - TABIQUE	1 - BOM	2 - NORMAL	199,1649
105513	1 - FRENTE	05 - CASA GEMINADA (2 LD)	5 - TABIQUE	1 - BOM	3 - BAIXO	189,2066

ANEXO II

CÓDIGO	SITUAÇÃO	TIPO	ELEVAÇÃO	CONSERVAÇÃO	PADRÃO	QTDE UFGC ¹
105522	1 - FRENTE	05 - CASA GEMINADA (2 LD)	5 - TABIQUE	2 - REGULAR	2 - NORMAL	179,7463
105523	1 - FRENTE	05 - CASA GEMINADA (2 LD)	5 - TABIQUE	2 - REGULAR	3 - BAIXO	170,7590
105532	1 - FRENTE	05 - CASA GEMINADA (2 LD)	5 - TABIQUE	3 - MAU	2 - NORMAL	162,2210
105533	1 - FRENTE	05 - CASA GEMINADA (2 LD)	5 - TABIQUE	3 - MAU	3 - BAIXO	154,1100
105534	1 - FRENTE	05 - CASA GEMINADA (2 LD)	5 - TABIQUE	3 - MAU	4 - SUB NORMAL	146,4045
105543	1 - FRENTE	05 - CASA GEMINADA (2 LD)	5 - TABIQUE	4 - RUÍNA	3 - BAIXO	139,0843
105544	1 - FRENTE	05 - CASA GEMINADA (2 LD)	5 - TABIQUE	4 - RUÍNA	4 - SUB NORMAL	132,1300
105552	1 - FRENTE	05 - CASA GEMINADA (2 LD)	5 - TABIQUE	5 - EM REFORMA	2 - NORMAL	125,5235
105611	1 - FRENTE	05 - CASA GEMINADA (2 LD)	6 - CONCR. E ALVENARIA	1 - BOM	1 - ALTO	250,2808
105612	1 - FRENTE	05 - CASA GEMINADA (2 LD)	6 - CONCR. E ALVENARIA	1 - BOM	2 - NORMAL	275,7667
105613	1 - FRENTE	05 - CASA GEMINADA (2 LD)	6 - CONCR. E ALVENARIA	1 - BOM	3 - BAIXO	261,9784
105621	1 - FRENTE	05 - CASA GEMINADA (2 LD)	6 - CONCR. E ALVENARIA	2 - REGULAR	1 - ALTO	248,8795
105622	1 - FRENTE	05 - CASA GEMINADA (2 LD)	6 - CONCR. E ALVENARIA	2 - REGULAR	2 - NORMAL	236,4355
105623	1 - FRENTE	05 - CASA GEMINADA (2 LD)	6 - CONCR. E ALVENARIA	2 - REGULAR	3 - BAIXO	224,6137
105631	1 - FRENTE	05 - CASA GEMINADA (2 LD)	6 - CONCR. E ALVENARIA	3 - MAU	1 - ALTO	213,3830
105632	1 - FRENTE	05 - CASA GEMINADA (2 LD)	6 - CONCR. E ALVENARIA	3 - MAU	2 - NORMAL	202,7139
105633	1 - FRENTE	05 - CASA GEMINADA (2 LD)	6 - CONCR. E ALVENARIA	3 - MAU	3 - BAIXO	192,5782
106111	1 - FRENTE	06 - LOJA	1 - CONCRETO	1 - BOM	1 - ALTO	350,0128
106112	1 - FRENTE	06 - LOJA	1 - CONCRETO	1 - BOM	2 - NORMAL	332,5122
106113	1 - FRENTE	06 - LOJA	1 - CONCRETO	1 - BOM	3 - BAIXO	315,8866
106121	1 - FRENTE	06 - LOJA	1 - CONCRETO	2 - REGULAR	1 - ALTO	300,0922
106122	1 - FRENTE	06 - LOJA	1 - CONCRETO	2 - REGULAR	2 - NORMAL	285,0876
106123	1 - FRENTE	06 - LOJA	1 - CONCRETO	2 - REGULAR	3 - BAIXO	270,8322
106131	1 - FRENTE	06 - LOJA	1 - CONCRETO	3 - MAU	1 - ALTO	257,2916
106132	1 - FRENTE	06 - LOJA	1 - CONCRETO	3 - MAU	2 - NORMAL	244,4270
106133	1 - FRENTE	06 - LOJA	1 - CONCRETO	3 - MAU	3 - BAIXO	232,2056
106211	1 - FRENTE	06 - LOJA	2 - ALVENARIA	1 - BOM	1 - ALTO	280,0102
106212	1 - FRENTE	06 - LOJA	2 - ALVENARIA	1 - BOM	2 - NORMAL	266,0097
106213	1 - FRENTE	06 - LOJA	2 - ALVENARIA	1 - BOM	3 - BAIXO	252,7092
106221	1 - FRENTE	06 - LOJA	2 - ALVENARIA	2 - REGULAR	1 - ALTO	240,0738

CÓDIGO	SITUAÇÃO	TIPO	ELEVAÇÃO	CONSERVAÇÃO	PADRÃO	QTDE UFGC¹
106222	1 - FRENTE	06 - LOJA	2 - ALVENARIA	2 - REGULAR	2 - NORMAL	228,0700
106223	1 - FRENTE	06 - LOJA	2 - ALVENARIA	2 - REGULAR	3 - BAIXO	216,6666
106231	1 - FRENTE	06 - LOJA	2 - ALVENARIA	3 - MAU	1 - ALTO	205,8333
106232	1 - FRENTE	06 - LOJA	2 - ALVENARIA	3 - MAU	2 - NORMAL	195,5416
106233	1 - FRENTE	06 - LOJA	2 - ALVENARIA	3 - MAU	3 - BAIXO	185,7645
106511	1 - FRENTE	06 - LOJA	5 - TABIQUE	1 - BOM	1 - ALTO	224,0082
106512	1 - FRENTE	06 - LOJA	5 - TABIQUE	1 - BOM	2 - NORMAL	212,8078
106611	1 - FRENTE	06 - LOJA	6 - CONCR. E ALVENARIA	1 - BOM	1 - ALTO	297,5109
106612	1 - FRENTE	06 - LOJA	6 - CONCR. E ALVENARIA	1 - BOM	2 - NORMAL	282,6353
106613	1 - FRENTE	06 - LOJA	6 - CONCR. E ALVENARIA	1 - BOM	3 - BAIXO	268,5036
106621	1 - FRENTE	06 - LOJA	6 - CONCR. E ALVENARIA	2 - REGULAR	1 - ALTO	255,0784
106622	1 - FRENTE	06 - LOJA	6 - CONCR. E ALVENARIA	2 - REGULAR	2 - NORMAL	242,3245
106623	1 - FRENTE	06 - LOJA	6 - CONCR. E ALVENARIA	2 - REGULAR	3 - BAIXO	230,2083
106631	1 - FRENTE	06 - LOJA	6 - CONCR. E ALVENARIA	3 - MAU	1 - ALTO	218,6979
106632	1 - FRENTE	06 - LOJA	6 - CONCR. E ALVENARIA	3 - MAU	2 - NORMAL	207,7630
106633	1 - FRENTE	06 - LOJA	6 - CONCR. E ALVENARIA	3 - MAU	3 - BAIXO	197,3748
107111	1 - FRENTE	07 - SALA	1 - CONCRETO	1 - BOM	1 - ALTO	350,0128
107112	1 - FRENTE	07 - SALA	1 - CONCRETO	1 - BOM	2 - NORMAL	332,5122
107113	1 - FRENTE	07 - SALA	1 - CONCRETO	1 - BOM	3 - BAIXO	315,8866
107121	1 - FRENTE	07 - SALA	1 - CONCRETO	2 - REGULAR	1 - ALTO	300,0922
107122	1 - FRENTE	07 - SALA	1 - CONCRETO	2 - REGULAR	2 - NORMAL	285,0876
107123	1 - FRENTE	07 - SALA	1 - CONCRETO	2 - REGULAR	3 - BAIXO	270,8332
107131	1 - FRENTE	07 - SALA	1 - CONCRETO	3 - MAU	1 - ALTO	257,2916
107132	1 - FRENTE	07 - SALA	1 - CONCRETO	3 - MAU	2 - NORMAL	244,4270
107133	1 - FRENTE	07 - SALA	1 - CONCRETO	3 - MAU	3 - BAIXO	232,2056
107211	1 - FRENTE	07 - SALA	2 - ALVENARIA	1 - BOM	1 - ALTO	280,0102
107212	1 - FRENTE	07 - SALA	2 - ALVENARIA	1 - BOM	2 - NORMAL	266,0097
107213	1 - FRENTE	07 - SALA	2 - ALVENARIA	1 - BOM	3 - BAIXO	252,7092
107221	1 - FRENTE	07 - SALA	2 - ALVENARIA	2 - REGULAR	1 - ALTO	240,0738
107222	1 - FRENTE	07 - SALA	2 - ALVENARIA	2 - REGULAR	2 - NORMAL	228,0701

ANEXO II

CÓDIGO	SITUAÇÃO	TIPO	ELEVAÇÃO	CONSERVAÇÃO	PADRÃO	QTDE UFGC¹
107223	1 - FRENTE	07 - SALA	2 - ALVENARIA	2 - REGULAR	3 - BAIXO	216,6666
107231	1 - FRENTE	07 - SALA	2 - ALVENARIA	3 - MAU	1 - ALTO	205,8333
107232	1 - FRENTE	07 - SALA	2 - ALVENARIA	3 - MAU	2 - NORMAL	195,5416
107233	1 - FRENTE	07 - SALA	2 - ALVENARIA	3 - MAU	3 - BAIXO	185,7645
107333	1 - FRENTE	07 - SALA	3 - MADEIRA	3 - MAU	3 - BAIXO	262,5096
107512	1 - FRENTE	07 - SALA	5 - TABIQUE	1 - BOM	2 - NORMAL	224,0082
107522	1 - FRENTE	07 - SALA	5 - TABIQUE	2 - REGULAR	2 - NORMAL	212,8078
107523	1 - FRENTE	07 - SALA	5 - TABIQUE	2 - REGULAR	3 - BAIXO	202,1674
107611	1 - FRENTE	07 - SALA	6 - CONCR. E ALVENARIA	1 - BOM	1 - ALTO	297,5109
107612	1 - FRENTE	07 - SALA	6 - CONCR. E ALVENARIA	1 - BOM	2 - NORMAL	282,6353
107613	1 - FRENTE	07 - SALA	6 - CONCR. E ALVENARIA	1 - BOM	3 - BAIXO	268,5036
107621	1 - FRENTE	07 - SALA	6 - CONCR. E ALVENARIA	2 - REGULAR	1 - ALTO	255,0784
107622	1 - FRENTE	07 - SALA	6 - CONCR. E ALVENARIA	2 - REGULAR	2 - NORMAL	242,3245
107623	1 - FRENTE	07 - SALA	6 - CONCR. E ALVENARIA	2 - REGULAR	3 - BAIXO	230,2083
107631	1 - FRENTE	07 - SALA	6 - CONCR. E ALVENARIA	3 - MAU	1 - ALTO	218,6979
107632	1 - FRENTE	07 - SALA	6 - CONCR. E ALVENARIA	3 - MAU	2 - NORMAL	207,7630
107633	1 - FRENTE	07 - SALA	6 - CONCR. E ALVENARIA	3 - MAU	3 - BAIXO	197,3748
108111	1 - FRENTE	08 - GINASIO ESPORTIVO	1 - CONCRETO	1 - BOM	1 - ALTO	219,6880
108112	1 - FRENTE	08 - GINASIO ESPORTIVO	1 - CONCRETO	1 - BOM	2 - NORMAL	208,7036
108113	1 - FRENTE	08 - GINASIO ESPORTIVO	1 - CONCRETO	1 - BOM	3 - BAIXO	198,2684
108121	1 - FRENTE	08 - GINASIO ESPORTIVO	1 - CONCRETO	2 - REGULAR	1 - ALTO	188,3550
108122	1 - FRENTE	08 - GINASIO ESPORTIVO	1 - CONCRETO	2 - REGULAR	2 - NORMAL	178,9372
108123	1 - FRENTE	08 - GINASIO ESPORTIVO	1 - CONCRETO	2 - REGULAR	3 - BAIXO	169,9904
108131	1 - FRENTE	08 - GINASIO ESPORTIVO	1 - CONCRETO	3 - MAU	1 - ALTO	161,4909
108132	1 - FRENTE	08 - GINASIO ESPORTIVO	1 - CONCRETO	3 - MAU	2 - NORMAL	153,4163
108133	1 - FRENTE	08 - GINASIO ESPORTIVO	1 - CONCRETO	3 - MAU	3 - BAIXO	145,7455
108211	1 - FRENTE	08 - GINASIO ESPORTIVO	2 - ALVENARIA	1 - BOM	1 - ALTO	186,7348
108212	1 - FRENTE	08 - GINASIO ESPORTIVO	2 - ALVENARIA	1 - BOM	2 - NORMAL	177,3981
108213	1 - FRENTE	08 - GINASIO ESPORTIVO	2 - ALVENARIA	1 - BOM	3 - BAIXO	168,5282
108221	1 - FRENTE	08 - GINASIO ESPORTIVO	2 - ALVENARIA	2 - REGULAR	1 - ALTO	160,1017

ANEXO II

CÓDIGO	SITUAÇÃO	TIPO	ELEVAÇÃO	CONSERVAÇÃO	PADRÃO	QTDE UFGC¹
108222	1 - FRENTE	08 - GINASIO ESPORTIVO	2 - ALVENARIA	2 - REGULAR	2 - NORMAL	152,0967
108223	1 - FRENTE	08 - GINASIO ESPORTIVO	2 - ALVENARIA	2 - REGULAR	3 - BAIXO	144,4918
108231	1 - FRENTE	08 - GINASIO ESPORTIVO	2 - ALVENARIA	3 - MAU	1 - ALTO	137,2672
108232	1 - FRENTE	08 - GINASIO ESPORTIVO	2 - ALVENARIA	3 - MAU	2 - NORMAL	130,4039
108233	1 - FRENTE	08 - GINASIO ESPORTIVO	2 - ALVENARIA	3 - MAU	3 - BAIXO	123,8837
108611	1 - FRENTE	08 - GINASIO ESPORTIVO	6 - CONCR. E ALVENARIA	1 - BOM	1 - ALTO	197,7192
108612	1 - FRENTE	08 - GINASIO ESPORTIVO	6 - CONCR. E ALVENARIA	1 - BOM	2 - NORMAL	187,8332
108613	1 - FRENTE	08 - GINASIO ESPORTIVO	6 - CONCR. E ALVENARIA	1 - BOM	3 - BAIXO	178,4416
108621	1 - FRENTE	08 - GINASIO ESPORTIVO	6 - CONCR. E ALVENARIA	2 - REGULAR	1 - ALTO	169,5165
108622	1 - FRENTE	08 - GINASIO ESPORTIVO	6 - CONCR. E ALVENARIA	2 - REGULAR	2 - NORMAL	161,0435
108623	1 - FRENTE	08 - GINASIO ESPORTIVO	6 - CONCR. E ALVENARIA	2 - REGULAR	3 - BAIXO	152,9913
108631	1 - FRENTE	08 - GINASIO ESPORTIVO	6 - CONCR. E ALVENARIA	3 - MAU	1 - ALTO	145,3418
108632	1 - FRENTE	08 - GINASIO ESPORTIVO	6 - CONCR. E ALVENARIA	3 - MAU	2 - NORMAL	138,0747
108633	1 - FRENTE	08 - GINASIO ESPORTIVO	6 - CONCR. E ALVENARIA	3 - MAU	3 - BAIXO	131,1710
109111	1 - FRENTE	09 - TEMPLO	1 - CONCRETO	1 - BOM	1 - ALTO	332,6709
109112	1 - FRENTE	09 - TEMPLO	1 - CONCRETO	1 - BOM	2 - NORMAL	316,0374
109113	1 - FRENTE	09 - TEMPLO	1 - CONCRETO	1 - BOM	3 - BAIXO	300,2355
109121	1 - FRENTE	09 - TEMPLO	1 - CONCRETO	2 - REGULAR	1 - ALTO	285,2237
109122	1 - FRENTE	09 - TEMPLO	1 - CONCRETO	2 - REGULAR	2 - NORMAL	270,9625
109123	1 - FRENTE	09 - TEMPLO	1 - CONCRETO	2 - REGULAR	3 - BAIXO	257,4144
109131	1 - FRENTE	09 - TEMPLO	1 - CONCRETO	3 - MAU	1 - ALTO	244,5437
109132	1 - FRENTE	09 - TEMPLO	1 - CONCRETO	3 - MAU	2 - NORMAL	232,3165
109133	1 - FRENTE	09 - TEMPLO	1 - CONCRETO	3 - MAU	3 - BAIXO	220,7007
109211	1 - FRENTE	09 - TEMPLO	2 - ALVENARIA	1 - BOM	1 - ALTO	266,1367
109212	1 - FRENTE	09 - TEMPLO	2 - ALVENARIA	1 - BOM	2 - NORMAL	252,8299
109213	1 - FRENTE	09 - TEMPLO	2 - ALVENARIA	1 - BOM	3 - BAIXO	240,1884
109221	1 - FRENTE	09 - TEMPLO	2 - ALVENARIA	2 - REGULAR	1 - ALTO	228,1790
109222	1 - FRENTE	09 - TEMPLO	2 - ALVENARIA	2 - REGULAR	2 - NORMAL	216,7700
109223	1 - FRENTE	09 - TEMPLO	2 - ALVENARIA	2 - REGULAR	3 - BAIXO	205,9315
109231	1 - FRENTE	09 - TEMPLO	2 - ALVENARIA	3 - MAU	1 - ALTO	195,6349

ANEXO II

CÓDIGO	SITUAÇÃO	TIPO	ELEVAÇÃO	CONSERVAÇÃO	PADRÃO	QTDE UFGM ¹
109232	1 - FRENTE	09 - TEMPLO	2 - ALVENARIA	3 - MAU	2 - NORMAL	185,8532
109233	1 - FRENTE	09 - TEMPLO	2 - ALVENARIA	3 - MAU	3 - BAIXO	176,5605
109433	1 - FRENTE	09 - TEMPLO	4 - TAIPA	3 - MAU	3 - BAIXO	199,6025
109434	1 - FRENTE	09 - TEMPLO	4 - TAIPA	3 - MAU	4 - SUB NORMAL	189,6224
109512	1 - FRENTE	09 - TEMPLO	5 - TABIQUE	1 - BOM	2 - NORMAL	216,2361
109522	1 - FRENTE	09 - TEMPLO	5 - TABIQUE	2 - REGULAR	2 - NORMAL	205,4243
109611	1 - FRENTE	09 - TEMPLO	6 - CONCR. E ALVENARIA	1 - BOM	1 - ALTO	299,4038
109612	1 - FRENTE	09 - TEMPLO	6 - CONCR. E ALVENARIA	1 - BOM	2 - NORMAL	284,4336
109613	1 - FRENTE	09 - TEMPLO	6 - CONCR. E ALVENARIA	1 - BOM	3 - BAIXO	270,2119
109621	1 - FRENTE	09 - TEMPLO	6 - CONCR. E ALVENARIA	2 - REGULAR	1 - ALTO	256,7013
109622	1 - FRENTE	09 - TEMPLO	6 - CONCR. E ALVENARIA	2 - REGULAR	2 - NORMAL	243,8663
109623	1 - FRENTE	09 - TEMPLO	6 - CONCR. E ALVENARIA	2 - REGULAR	3 - BAIXO	231,6730
109631	1 - FRENTE	09 - TEMPLO	6 - CONCR. E ALVENARIA	3 - MAU	1 - ALTO	220,0893
109632	1 - FRENTE	09 - TEMPLO	6 - CONCR. E ALVENARIA	3 - MAU	2 - NORMAL	209,0848
109633	1 - FRENTE	09 - TEMPLO	6 - CONCR. E ALVENARIA	3 - MAU	3 - BAIXO	198,6306
110111	1 - FRENTE	10 - ESCOLA	1 - CONCRETO	1 - BOM	1 - ALTO	399,5897
110112	1 - FRENTE	10 - ESCOLA	1 - CONCRETO	1 - BOM	2 - NORMAL	359,6307
110113	1 - FRENTE	10 - ESCOLA	1 - CONCRETO	1 - BOM	3 - BAIXO	323,6677
110121	1 - FRENTE	10 - ESCOLA	1 - CONCRETO	2 - REGULAR	1 - ALTO	291,3009
110122	1 - FRENTE	10 - ESCOLA	1 - CONCRETO	2 - REGULAR	2 - NORMAL	262,1708
110123	1 - FRENTE	10 - ESCOLA	1 - CONCRETO	2 - REGULAR	3 - BAIXO	235,9537
110131	1 - FRENTE	10 - ESCOLA	1 - CONCRETO	3 - MAU	1 - ALTO	212,3583
110132	1 - FRENTE	10 - ESCOLA	1 - CONCRETO	3 - MAU	2 - NORMAL	191,1225
110133	1 - FRENTE	10 - ESCOLA	1 - CONCRETO	3 - MAU	3 - BAIXO	172,0103
110211	1 - FRENTE	10 - ESCOLA	2 - ALVENARIA	1 - BOM	1 - ALTO	339,6512
110212	1 - FRENTE	10 - ESCOLA	2 - ALVENARIA	1 - BOM	2 - NORMAL	305,6861
110213	1 - FRENTE	10 - ESCOLA	2 - ALVENARIA	1 - BOM	3 - BAIXO	275,1175
110221	1 - FRENTE	10 - ESCOLA	2 - ALVENARIA	2 - REGULAR	1 - ALTO	247,6058
110222	1 - FRENTE	10 - ESCOLA	2 - ALVENARIA	2 - REGULAR	2 - NORMAL	222,8452
110223	1 - FRENTE	10 - ESCOLA	2 - ALVENARIA	2 - REGULAR	3 - BAIXO	200,5607

ANEXO II

CÓDIGO	SITUAÇÃO	TIPO	ELEVAÇÃO	CONSERVAÇÃO	PADRÃO	QTDE UFGM ¹
110231	1 - FRENTE	10 - ESCOLA	2 - ALVENARIA	3 - MAU	1 - ALTO	180,5046
110232	1 - FRENTE	10 - ESCOLA	2 - ALVENARIA	3 - MAU	2 - NORMAL	162,4541
110233	1 - FRENTE	10 - ESCOLA	2 - ALVENARIA	3 - MAU	3 - BAIXO	146,2087
110234	1 - FRENTE	10 - ESCOLA	2 - ALVENARIA	3 - MAU	4 - SUB NORMAL	131,5879
110511	1 - FRENTE	10 - ESCOLA	5 - TABIQUE	1 - BOM	1 - ALTO	259,7333
110512	1 - FRENTE	10 - ESCOLA	5 - TABIQUE	1 - BOM	2 - NORMAL	233,7600
110522	1 - FRENTE	10 - ESCOLA	5 - TABIQUE	2 - REGULAR	2 - NORMAL	210,3840
110611	1 - FRENTE	10 - ESCOLA	6 - CONCR. E ALVENARIA	1 - BOM	1 - ALTO	359,6307
110612	1 - FRENTE	10 - ESCOLA	6 - CONCR. E ALVENARIA	1 - BOM	2 - NORMAL	323,6677
110613	1 - FRENTE	10 - ESCOLA	6 - CONCR. E ALVENARIA	1 - BOM	3 - BAIXO	291,3009
110621	1 - FRENTE	10 - ESCOLA	6 - CONCR. E ALVENARIA	2 - REGULAR	1 - ALTO	262,1708
110622	1 - FRENTE	10 - ESCOLA	6 - CONCR. E ALVENARIA	2 - REGULAR	2 - NORMAL	235,9537
110623	1 - FRENTE	10 - ESCOLA	6 - CONCR. E ALVENARIA	2 - REGULAR	3 - BAIXO	212,3583
110631	1 - FRENTE	10 - ESCOLA	6 - CONCR. E ALVENARIA	3 - MAU	1 - ALTO	191,1225
110632	1 - FRENTE	10 - ESCOLA	6 - CONCR. E ALVENARIA	3 - MAU	2 - NORMAL	172,0103
110633	1 - FRENTE	10 - ESCOLA	6 - CONCR. E ALVENARIA	3 - MAU	3 - BAIXO	154,8092
111111	1 - FRENTE	11 - GARAGEM/DEPÓSITO	1 - CONCRETO	1 - BOM	1 - ALTO	179,7393
111222	1 - FRENTE	11 - GARAGEM/DEPÓSITO	2 - ALVENARIA	2 - REGULAR	2 - NORMAL	152,7784
111223	1 - FRENTE	11 - GARAGEM/DEPÓSITO	2 - ALVENARIA	2 - REGULAR	3 - BAIXO	129,8616
111233	1 - FRENTE	11 - GARAGEM/DEPÓSITO	2 - ALVENARIA	3 - MAU	3 - BAIXO	110,3824
111311	1 - FRENTE	11 - GARAGEM/DEPÓSITO	3 - MADEIRA	1 - BOM	1 - ALTO	161,7654
111312	1 - FRENTE	11 - GARAGEM/DEPÓSITO	3 - MADEIRA	1 - BOM	2 - NORMAL	137,5006
111434	1 - FRENTE	11 - GARAGEM/DEPÓSITO	4 - TAIPA	3 - MAU	4 - SUB NORMAL	116,8755
111512	1 - FRENTE	11 - GARAGEM/DEPÓSITO	5 - TABIQUE	1 - BOM	2 - NORMAL	125,8175
111522	1 - FRENTE	11 - GARAGEM/DEPÓSITO	5 - TABIQUE	2 - REGULAR	2 - NORMAL	106,9449
111523	1 - FRENTE	11 - GARAGEM/DEPÓSITO	5 - TABIQUE	2 - REGULAR	3 - BAIXO	90,9032
111612	1 - FRENTE	11 - GARAGEM/DEPÓSITO	6 - CONCR. E ALVENARIA	1 - BOM	2 - NORMAL	161,7654
112111	1 - FRENTE	12 - ED. SERV. PÚBLICO	1 - CONCRETO	1 - BOM	1 - ALTO	219,6880
112112	1 - FRENTE	12 - ED. SERV. PÚBLICO	1 - CONCRETO	1 - BOM	2 - NORMAL	208,7036
112113	1 - FRENTE	12 - ED. SERV. PÚBLICO	1 - CONCRETO	1 - BOM	3 - BAIXO	198,2684

ANEXO II

CÓDIGO	SITUAÇÃO	TIPO	ELEVAÇÃO	CONSERVAÇÃO	PADRÃO	QTDE UFGM ¹
112121	1 - FRENTE	12 - ED. SERV. PÚBLICO	1 - CONCRETO	2 - REGULAR	1 - ALTO	188,3550
112122	1 - FRENTE	12 - ED. SERV. PÚBLICO	1 - CONCRETO	2 - REGULAR	2 - NORMAL	178,9372
112123	1 - FRENTE	12 - ED. SERV. PÚBLICO	1 - CONCRETO	2 - REGULAR	3 - BAIXO	169,9904
112131	1 - FRENTE	12 - ED. SERV. PÚBLICO	1 - CONCRETO	3 - MAU	1 - ALTO	161,4909
112132	1 - FRENTE	12 - ED. SERV. PÚBLICO	1 - CONCRETO	3 - MAU	2 - NORMAL	153,4163
112133	1 - FRENTE	12 - ED. SERV. PÚBLICO	1 - CONCRETO	3 - MAU	3 - BAIXO	145,7455
112211	1 - FRENTE	12 - ED. SERV. PÚBLICO	2 - ALVENARIA	1 - BOM	1 - ALTO	186,7348
112212	1 - FRENTE	12 - ED. SERV. PÚBLICO	2 - ALVENARIA	1 - BOM	2 - NORMAL	177,9981
112213	1 - FRENTE	12 - ED. SERV. PÚBLICO	2 - ALVENARIA	1 - BOM	3 - BAIXO	168,5282
112221	1 - FRENTE	12 - ED. SERV. PÚBLICO	2 - ALVENARIA	2 - REGULAR	1 - ALTO	160,1017
112222	1 - FRENTE	12 - ED. SERV. PÚBLICO	2 - ALVENARIA	2 - REGULAR	2 - NORMAL	152,0967
112223	1 - FRENTE	12 - ED. SERV. PÚBLICO	2 - ALVENARIA	2 - REGULAR	3 - BAIXO	144,4918
112231	1 - FRENTE	12 - ED. SERV. PÚBLICO	2 - ALVENARIA	3 - MAU	1 - ALTO	137,2672
112232	1 - FRENTE	12 - ED. SERV. PÚBLICO	2 - ALVENARIA	3 - MAU	2 - NORMAL	130,4039
112233	1 - FRENTE	12 - ED. SERV. PÚBLICO	2 - ALVENARIA	3 - MAU	3 - BAIXO	123,8837
112512	1 - FRENTE	12 - ED. SERV. PÚBLICO	5 - TABIQUE	1 - BOM	2 - NORMAL	142,7972
112522	1 - FRENTE	12 - ED. SERV. PÚBLICO	5 - TABIQUE	2 - REGULAR	2 - NORMAL	135,6573
112611	1 - FRENTE	12 - ED. SERV. PÚBLICO	6 - CONCR. E ALVENARIA	1 - BOM	1 - ALTO	197,7192
112612	1 - FRENTE	12 - ED. SERV. PÚBLICO	6 - CONCR. E ALVENARIA	1 - BOM	2 - NORMAL	187,8332
112613	1 - FRENTE	12 - ED. SERV. PÚBLICO	6 - CONCR. E ALVENARIA	1 - BOM	3 - BAIXO	178,4416
112621	1 - FRENTE	12 - ED. SERV. PÚBLICO	6 - CONCR. E ALVENARIA	2 - REGULAR	1 - ALTO	169,5195
112622	1 - FRENTE	12 - ED. SERV. PÚBLICO	6 - CONCR. E ALVENARIA	2 - REGULAR	2 - NORMAL	161,0435
112623	1 - FRENTE	12 - ED. SERV. PÚBLICO	6 - CONCR. E ALVENARIA	2 - REGULAR	3 - BAIXO	152,9913
112631	1 - FRENTE	12 - ED. SERV. PÚBLICO	6 - CONCR. E ALVENARIA	3 - MAU	1 - ALTO	145,3418
112632	1 - FRENTE	12 - ED. SERV. PÚBLICO	6 - CONCR. E ALVENARIA	3 - MAU	2 - NORMAL	138,0747
112633	1 - FRENTE	12 - ED. SERV. PÚBLICO	6 - CONCR. E ALVENARIA	3 - MAU	3 - BAIXO	131,1710
113111	1 - FRENTE	13 - HOTEL	1 - CONCRETO	1 - BOM	1 - ALTO	370,0385
113112	1 - FRENTE	13 - HOTEL	1 - CONCRETO	1 - BOM	2 - NORMAL	351,5366
113113	1 - FRENTE	13 - HOTEL	1 - CONCRETO	1 - BOM	3 - BAIXO	333,9597
113121	1 - FRENTE	13 - HOTEL	1 - CONCRETO	2 - REGULAR	1 - ALTO	317,2618

ANEXO II

CÓDIGO	SITUAÇÃO	TIPO	ELEVAÇÃO	CONSERVAÇÃO	PADRÃO	QTDE UFGM¹
113122	1 - FRENTE	13 - HOTEL	1 - CONCRETO	2 - REGULAR	2 - NORMAL	301,3987
113123	1 - FRENTE	13 - HOTEL	1 - CONCRETO	2 - REGULAR	3 - BAIXO	286,3287
113131	1 - FRENTE	13 - HOTEL	1 - CONCRETO	3 - MAU	1 - ALTO	272,0123
113132	1 - FRENTE	13 - HOTEL	1 - CONCRETO	3 - MAU	2 - NORMAL	258,4117
113133	1 - FRENTE	13 - HOTEL	1 - CONCRETO	3 - MAU	3 - BAIXO	245,4911
113211	1 - FRENTE	13 - HOTEL	2 - ALVENARIA	1 - BOM	1 - ALTO	314,5327
113212	1 - FRENTE	13 - HOTEL	2 - ALVENARIA	1 - BOM	2 - NORMAL	298,8061
113213	1 - FRENTE	13 - HOTEL	2 - ALVENARIA	1 - BOM	3 - BAIXO	283,8658
113221	1 - FRENTE	13 - HOTEL	2 - ALVENARIA	2 - REGULAR	1 - ALTO	269,6725
113222	1 - FRENTE	13 - HOTEL	2 - ALVENARIA	2 - REGULAR	2 - NORMAL	256,1889
113223	1 - FRENTE	13 - HOTEL	2 - ALVENARIA	2 - REGULAR	3 - BAIXO	243,3794
113231	1 - FRENTE	13 - HOTEL	2 - ALVENARIA	3 - MAU	1 - ALTO	231,2105
113232	1 - FRENTE	13 - HOTEL	2 - ALVENARIA	3 - MAU	2 - NORMAL	219,6499
113233	1 - FRENTE	13 - HOTEL	2 - ALVENARIA	3 - MAU	3 - BAIXO	208,6674
113511	1 - FRENTE	13 - HOTEL	5 - TABIQUE	1 - BOM	1 - ALTO	240,5250
113512	1 - FRENTE	13 - HOTEL	5 - TABIQUE	1 - BOM	2 - NORMAL	228,4988
113611	1 - FRENTE	13 - HOTEL	6 - CONCR. E ALVENARIA	1 - BOM	1 - ALTO	333,0347
113612	1 - FRENTE	13 - HOTEL	6 - CONCR. E ALVENARIA	1 - BOM	2 - NORMAL	316,3829
113613	1 - FRENTE	13 - HOTEL	6 - CONCR. E ALVENARIA	1 - BOM	3 - BAIXO	300,5638
113621	1 - FRENTE	13 - HOTEL	6 - CONCR. E ALVENARIA	2 - REGULAR	1 - ALTO	285,5356
113622	1 - FRENTE	13 - HOTEL	6 - CONCR. E ALVENARIA	2 - REGULAR	2 - NORMAL	271,2588
113623	1 - FRENTE	13 - HOTEL	6 - CONCR. E ALVENARIA	2 - REGULAR	3 - BAIXO	257,6959
113631	1 - FRENTE	13 - HOTEL	6 - CONCR. E ALVENARIA	3 - MAU	1 - ALTO	244,8111
113632	1 - FRENTE	13 - HOTEL	6 - CONCR. E ALVENARIA	3 - MAU	2 - NORMAL	232,5705
113633	1 - FRENTE	13 - HOTEL	6 - CONCR. E ALVENARIA	3 - MAU	3 - BAIXO	220,9420
114111	1 - FRENTE	14 - GALPÃO	1 - CONCRETO	1 - BOM	1 - ALTO	179,7393
114112	1 - FRENTE	14 - GALPÃO	1 - CONCRETO	1 - BOM	2 - NORMAL	170,7523
114113	1 - FRENTE	14 - GALPÃO	1 - CONCRETO	1 - BOM	3 - BAIXO	162,2147
114121	1 - FRENTE	14 - GALPÃO	1 - CONCRETO	2 - REGULAR	1 - ALTO	154,1040
114122	1 - FRENTE	14 - GALPÃO	1 - CONCRETO	2 - REGULAR	2 - NORMAL	146,3988

ANEXO II

CÓDIGO	SITUAÇÃO	TIPO	ELEVAÇÃO	CONSERVAÇÃO	PADRÃO	QTDE UFGM¹
114123	1 - FRENTE	14 - GALPÃO	1 - CONCRETO	2 - REGULAR	3 - BAIXO	139,0788
114131	1 - FRENTE	14 - GALPÃO	1 - CONCRETO	3 - MAU	1 - ALTO	132,1249
114132	1 - FRENTE	14 - GALPÃO	1 - CONCRETO	3 - MAU	2 - NORMAL	125,5187
114133	1 - FRENTE	14 - GALPÃO	1 - CONCRETO	3 - MAU	3 - BAIXO	119,2427
114211	1 - FRENTE	14 - GALPÃO	2 - ALVENARIA	1 - BOM	1 - ALTO	152,7784
114212	1 - FRENTE	14 - GALPÃO	2 - ALVENARIA	1 - BOM	2 - NORMAL	145,1395
114213	1 - FRENTE	14 - GALPÃO	2 - ALVENARIA	1 - BOM	3 - BAIXO	137,8825
114221	1 - FRENTE	14 - GALPÃO	2 - ALVENARIA	2 - REGULAR	1 - ALTO	130,9884
114222	1 - FRENTE	14 - GALPÃO	2 - ALVENARIA	2 - REGULAR	2 - NORMAL	124,4390
114223	1 - FRENTE	14 - GALPÃO	2 - ALVENARIA	2 - REGULAR	3 - BAIXO	118,2170
114231	1 - FRENTE	14 - GALPÃO	2 - ALVENARIA	3 - MAU	1 - ALTO	112,3062
114232	1 - FRENTE	14 - GALPÃO	2 - ALVENARIA	3 - MAU	2 - NORMAL	106,6909
114233	1 - FRENTE	14 - GALPÃO	2 - ALVENARIA	3 - MAU	3 - BAIXO	101,3563
114512	1 - FRENTE	14 - GALPÃO	5 - TABIQUE	1 - BOM	2 - NORMAL	116,8305
114522	1 - FRENTE	14 - GALPÃO	5 - TABIQUE	2 - REGULAR	2 - NORMAL	110,9890
114611	1 - FRENTE	14 - GALPÃO	6 - CONCR. E ALVENARIA	1 - BOM	1 - ALTO	161,7654
114612	1 - FRENTE	14 - GALPÃO	6 - CONCR. E ALVENARIA	1 - BOM	2 - NORMAL	153,6771
114613	1 - FRENTE	14 - GALPÃO	6 - CONCR. E ALVENARIA	1 - BOM	3 - BAIXO	145,9932
114621	1 - FRENTE	14 - GALPÃO	6 - CONCR. E ALVENARIA	2 - REGULAR	1 - ALTO	138,6936
114622	1 - FRENTE	14 - GALPÃO	6 - CONCR. E ALVENARIA	2 - REGULAR	2 - NORMAL	131,7589
114623	1 - FRENTE	14 - GALPÃO	6 - CONCR. E ALVENARIA	2 - REGULAR	3 - BAIXO	125,1710
114631	1 - FRENTE	14 - GALPÃO	6 - CONCR. E ALVENARIA	3 - MAU	1 - ALTO	118,9124
114632	1 - FRENTE	14 - GALPÃO	6 - CONCR. E ALVENARIA	3 - MAU	2 - NORMAL	112,9668
114633	1 - FRENTE	14 - GALPÃO	6 - CONCR. E ALVENARIA	3 - MAU	3 - BAIXO	107,3185
115111	1 - FRENTE	15 - PAV. INDUSTRIAL	1 - CONCRETO	1 - BOM	1 - ALTO	424,2564
115112	1 - FRENTE	15 - PAV. INDUSTRIAL	1 - CONCRETO	1 - BOM	2 - NORMAL	403,0436
115113	1 - FRENTE	15 - PAV. INDUSTRIAL	1 - CONCRETO	1 - BOM	3 - BAIXO	382,8914
115121	1 - FRENTE	15 - PAV. INDUSTRIAL	1 - CONCRETO	2 - REGULAR	1 - ALTO	363,7468
115122	1 - FRENTE	15 - PAV. INDUSTRIAL	1 - CONCRETO	2 - REGULAR	2 - NORMAL	345,5595
115123	1 - FRENTE	15 - PAV. INDUSTRIAL	1 - CONCRETO	2 - REGULAR	3 - BAIXO	328,2815

ANEXO II

CÓDIGO	SITUAÇÃO	TIPO	ELEVAÇÃO	CONSERVAÇÃO	PADRÃO	QTDE UFGM¹
115131	1 - FRENTE	15 - PAV. INDUSTRIAL	1 - CONCRETO	3 - MAU	1 - ALTO	311,8674
115132	1 - FRENTE	15 - PAV. INDUSTRIAL	1 - CONCRETO	3 - MAU	2 - NORMAL	296,2741
115133	1 - FRENTE	15 - PAV. INDUSTRIAL	1 - CONCRETO	3 - MAU	3 - BAIXO	281,4604
115211	1 - FRENTE	15 - PAV. INDUSTRIAL	2 - ALVENARIA	1 - BOM	1 - ALTO	360,6179
115212	1 - FRENTE	15 - PAV. INDUSTRIAL	2 - ALVENARIA	1 - BOM	2 - NORMAL	342,5870
115213	1 - FRENTE	15 - PAV. INDUSTRIAL	2 - ALVENARIA	1 - BOM	3 - BAIXO	325,4577
115221	1 - FRENTE	15 - PAV. INDUSTRIAL	2 - ALVENARIA	2 - REGULAR	1 - ALTO	309,1848
115222	1 - FRENTE	15 - PAV. INDUSTRIAL	2 - ALVENARIA	2 - REGULAR	2 - NORMAL	293,7256
115223	1 - FRENTE	15 - PAV. INDUSTRIAL	2 - ALVENARIA	2 - REGULAR	3 - BAIXO	279,0393
115231	1 - FRENTE	15 - PAV. INDUSTRIAL	2 - ALVENARIA	3 - MAU	1 - ALTO	265,0873
115232	1 - FRENTE	15 - PAV. INDUSTRIAL	2 - ALVENARIA	3 - MAU	2 - NORMAL	251,8330
115233	1 - FRENTE	15 - PAV. INDUSTRIAL	2 - ALVENARIA	3 - MAU	3 - BAIXO	239,2413
115512	1 - FRENTE	15 - PAV. INDUSTRIAL	5 - TABIQUE	1 - BOM	2 - NORMAL	275,7667
115611	1 - FRENTE	15 - PAV. INDUSTRIAL	6 - CONCR. E ALVENARIA	1 - BOM	1 - ALTO	381,8308
115612	1 - FRENTE	15 - PAV. INDUSTRIAL	6 - CONCR. E ALVENARIA	1 - BOM	2 - NORMAL	362,7392
115613	1 - FRENTE	15 - PAV. INDUSTRIAL	6 - CONCR. E ALVENARIA	1 - BOM	3 - BAIXO	344,6023
115621	1 - FRENTE	15 - PAV. INDUSTRIAL	6 - CONCR. E ALVENARIA	2 - REGULAR	1 - ALTO	327,3721
115622	1 - FRENTE	15 - PAV. INDUSTRIAL	6 - CONCR. E ALVENARIA	2 - REGULAR	2 - NORMAL	311,0035
115623	1 - FRENTE	15 - PAV. INDUSTRIAL	6 - CONCR. E ALVENARIA	2 - REGULAR	3 - BAIXO	295,4534
115631	1 - FRENTE	15 - PAV. INDUSTRIAL	6 - CONCR. E ALVENARIA	3 - MAU	1 - ALTO	280,6807
115632	1 - FRENTE	15 - PAV. INDUSTRIAL	6 - CONCR. E ALVENARIA	3 - MAU	2 - NORMAL	266,6467
115633	1 - FRENTE	15 - PAV. INDUSTRIAL	6 - CONCR. E ALVENARIA	3 - MAU	3 - BAIXO	253,3143
116212	1 - FRENTE	16 - HOSPITAL/CLÍNICA	2 - ALVENARIA	1 - BOM	2 - NORMAL	322,6687
116522	1 - FRENTE	16 - HOSPITAL/CLÍNICA	5 - TABIQUE	2 - REGULAR	2 - NORMAL	209,7347
117111	1 - FRENTE	17 - CINEMA	1 - CONCRETO	1 - BOM	1 - ALTO	370,0385
117112	1 - FRENTE	17 - CINEMA	1 - CONCRETO	1 - BOM	2 - NORMAL	351,5366
117113	1 - FRENTE	17 - CINEMA	1 - CONCRETO	1 - BOM	3 - BAIXO	333,9597
117121	1 - FRENTE	17 - CINEMA	1 - CONCRETO	2 - REGULAR	1 - ALTO	317,2618
117122	1 - FRENTE	17 - CINEMA	1 - CONCRETO	2 - REGULAR	2 - NORMAL	301,3987
117123	1 - FRENTE	17 - CINEMA	1 - CONCRETO	2 - REGULAR	3 - BAIXO	286,3287

ANEXO II

CÓDIGO	SITUAÇÃO	TIPO	ELEVAÇÃO	CONSERVAÇÃO	PADRÃO	QTDE UFGC¹
117131	1 - FRENTE	17 - CINEMA	1 - CONCRETO	3 - MAU	1 - ALTO	272,0123
117132	1 - FRENTE	17 - CINEMA	1 - CONCRETO	3 - MAU	2 - NORMAL	258,4117
117133	1 - FRENTE	17 - CINEMA	1 - CONCRETO	3 - MAU	3 - BAIXO	245,4911
117211	1 - FRENTE	17 - CINEMA	2 - ALVENARIA	1 - BOM	1 - ALTO	314,5327
117212	1 - FRENTE	17 - CINEMA	2 - ALVENARIA	1 - BOM	2 - NORMAL	298,8061
117213	1 - FRENTE	17 - CINEMA	2 - ALVENARIA	1 - BOM	3 - BAIXO	283,8658
117221	1 - FRENTE	17 - CINEMA	2 - ALVENARIA	2 - REGULAR	1 - ALTO	269,6725
117222	1 - FRENTE	17 - CINEMA	2 - ALVENARIA	2 - REGULAR	2 - NORMAL	256,1889
117223	1 - FRENTE	17 - CINEMA	2 - ALVENARIA	2 - REGULAR	3 - BAIXO	243,3794
117231	1 - FRENTE	17 - CINEMA	2 - ALVENARIA	3 - MAU	1 - ALTO	231,2105
117232	1 - FRENTE	17 - CINEMA	2 - ALVENARIA	3 - MAU	2 - NORMAL	219,6499
117233	1 - FRENTE	17 - CINEMA	2 - ALVENARIA	3 - MAU	3 - BAIXO	208,6674
117611	1 - FRENTE	17 - CINEMA	6 - CONCR. E ALVENARIA	1 - BOM	1 - ALTO	333,0347
117612	1 - FRENTE	17 - CINEMA	6 - CONCR. E ALVENARIA	1 - BOM	2 - NORMAL	316,3829
117613	1 - FRENTE	17 - CINEMA	6 - CONCR. E ALVENARIA	1 - BOM	3 - BAIXO	300,5638
117621	1 - FRENTE	17 - CINEMA	6 - CONCR. E ALVENARIA	2 - REGULAR	1 - ALTO	285,5356
117622	1 - FRENTE	17 - CINEMA	6 - CONCR. E ALVENARIA	2 - REGULAR	2 - NORMAL	271,2588
117623	1 - FRENTE	17 - CINEMA	6 - CONCR. E ALVENARIA	2 - REGULAR	3 - BAIXO	257,6959
117631	1 - FRENTE	17 - CINEMA	6 - CONCR. E ALVENARIA	3 - MAU	1 - ALTO	244,8111
117632	1 - FRENTE	17 - CINEMA	6 - CONCR. E ALVENARIA	3 - MAU	2 - NORMAL	232,5705
117633	1 - FRENTE	17 - CINEMA	6 - CONCR. E ALVENARIA	3 - MAU	3 - BAIXO	220,9420
118111	1 - FRENTE	18 - CLUBE	1 - CONCRETO	1 - BOM	1 - ALTO	219,6880
118112	1 - FRENTE	18 - CLUBE	1 - CONCRETO	1 - BOM	2 - NORMAL	208,7036
118113	1 - FRENTE	18 - CLUBE	1 - CONCRETO	1 - BOM	3 - BAIXO	198,2684
118121	1 - FRENTE	18 - CLUBE	1 - CONCRETO	2 - REGULAR	1 - ALTO	188,3550
118122	1 - FRENTE	18 - CLUBE	1 - CONCRETO	2 - REGULAR	2 - NORMAL	178,9372
118123	1 - FRENTE	18 - CLUBE	1 - CONCRETO	2 - REGULAR	3 - BAIXO	169,9904
118131	1 - FRENTE	18 - CLUBE	1 - CONCRETO	3 - MAU	1 - ALTO	161,4909
118132	1 - FRENTE	18 - CLUBE	1 - CONCRETO	3 - MAU	2 - NORMAL	153,4163
118133	1 - FRENTE	18 - CLUBE	1 - CONCRETO	3 - MAU	3 - BAIXO	145,7455

ANEXO II

CÓDIGO	SITUAÇÃO	TIPO	ELEVAÇÃO	CONSERVAÇÃO	PADRÃO	QTDE UFGC¹
118211	1 - FRENTE	18 - CLUBE	2 - ALVENARIA	1 - BOM	1 - ALTO	186,7348
118212	1 - FRENTE	18 - CLUBE	2 - ALVENARIA	1 - BOM	2 - NORMAL	177,3981
118213	1 - FRENTE	18 - CLUBE	2 - ALVENARIA	1 - BOM	3 - BAIXO	168,5282
118221	1 - FRENTE	18 - CLUBE	2 - ALVENARIA	2 - REGULAR	1 - ALTO	160,1017
118222	1 - FRENTE	18 - CLUBE	2 - ALVENARIA	2 - REGULAR	2 - NORMAL	152,0967
118223	1 - FRENTE	18 - CLUBE	2 - ALVENARIA	2 - REGULAR	3 - BAIXO	144,4918
118231	1 - FRENTE	18 - CLUBE	2 - ALVENARIA	3 - MAU	1 - ALTO	137,2672
118232	1 - FRENTE	18 - CLUBE	2 - ALVENARIA	3 - MAU	2 - NORMAL	130,4039
118233	1 - FRENTE	18 - CLUBE	2 - ALVENARIA	3 - MAU	3 - BAIXO	123,8837
118512	1 - FRENTE	18 - CLUBE	5 - TABIQUE	1 - BOM	2 - NORMAL	142,7972
118611	1 - FRENTE	18 - CLUBE	6 - CONCR. E ALVENARIA	1 - BOM	1 - ALTO	197,7192
118612	1 - FRENTE	18 - CLUBE	6 - CONCR. E ALVENARIA	1 - BOM	2 - NORMAL	187,8332
118613	1 - FRENTE	18 - CLUBE	6 - CONCR. E ALVENARIA	1 - BOM	3 - BAIXO	178,4416
118621	1 - FRENTE	18 - CLUBE	6 - CONCR. E ALVENARIA	2 - REGULAR	1 - ALTO	169,5195
118622	1 - FRENTE	18 - CLUBE	6 - CONCR. E ALVENARIA	2 - REGULAR	2 - NORMAL	161,0435
118623	1 - FRENTE	18 - CLUBE	6 - CONCR. E ALVENARIA	2 - REGULAR	3 - BAIXO	152,9913
118631	1 - FRENTE	18 - CLUBE	6 - CONCR. E ALVENARIA	3 - MAU	1 - ALTO	145,3418
118632	1 - FRENTE	18 - CLUBE	6 - CONCR. E ALVENARIA	3 - MAU	2 - NORMAL	138,0747
118633	1 - FRENTE	18 - CLUBE	6 - CONCR. E ALVENARIA	3 - MAU	3 - BAIXO	131,1710
119111	1 - FRENTE	19 - BANCO	1 - CONCRETO	1 - BOM	1 - ALTO	467,3376
119112	1 - FRENTE	19 - BANCO	1 - CONCRETO	1 - BOM	2 - NORMAL	443,9707
119113	1 - FRENTE	19 - BANCO	1 - CONCRETO	1 - BOM	3 - BAIXO	421,7722
119121	1 - FRENTE	19 - BANCO	1 - CONCRETO	2 - REGULAR	1 - ALTO	400,6836
119122	1 - FRENTE	19 - BANCO	1 - CONCRETO	2 - REGULAR	2 - NORMAL	380,6494
119123	1 - FRENTE	19 - BANCO	1 - CONCRETO	2 - REGULAR	3 - BAIXO	361,6169
119131	1 - FRENTE	19 - BANCO	1 - CONCRETO	3 - MAU	1 - ALTO	343,5361
119132	1 - FRENTE	19 - BANCO	1 - CONCRETO	3 - MAU	2 - NORMAL	326,3593
119133	1 - FRENTE	19 - BANCO	1 - CONCRETO	3 - MAU	3 - BAIXO	310,0413
119211	1 - FRENTE	19 - BANCO	2 - ALVENARIA	1 - BOM	1 - ALTO	397,2370
119212	1 - FRENTE	19 - BANCO	2 - ALVENARIA	1 - BOM	2 - NORMAL	377,3751

ANEXO II

CÓDIGO	SITUAÇÃO	TIPO	ELEVAÇÃO	CONSERVAÇÃO	PADRÃO	QTDE UFGC¹
119213	1 - FRENTE	19 - BANCO	2 - ALVENARIA	1 - BOM	3 - BAIXO	358,5064
119221	1 - FRENTE	19 - BANCO	2 - ALVENARIA	2 - REGULAR	1 - ALTO	340,5810
119222	1 - FRENTE	19 - BANCO	2 - ALVENARIA	2 - REGULAR	2 - NORMAL	323,5520
119223	1 - FRENTE	19 - BANCO	2 - ALVENARIA	2 - REGULAR	3 - BAIXO	307,3744
119231	1 - FRENTE	19 - BANCO	2 - ALVENARIA	3 - MAU	1 - ALTO	292,0057
119232	1 - FRENTE	19 - BANCO	2 - ALVENARIA	3 - MAU	2 - NORMAL	277,4054
119233	1 - FRENTE	19 - BANCO	2 - ALVENARIA	3 - MAU	3 - BAIXO	263,5351
119522	1 - FRENTE	19 - BANCO	5 - TABIQUE	2 - REGULAR	2 - NORMAL	303,7694
119611	1 - FRENTE	19 - BANCO	6 - CONCR. E ALVENARIA	1 - BOM	1 - ALTO	420,6038
119612	1 - FRENTE	19 - BANCO	6 - CONCR. E ALVENARIA	1 - BOM	2 - NORMAL	399,5736
119613	1 - FRENTE	19 - BANCO	6 - CONCR. E ALVENARIA	1 - BOM	3 - BAIXO	379,5950
119621	1 - FRENTE	19 - BANCO	6 - CONCR. E ALVENARIA	2 - REGULAR	1 - ALTO	360,6152
119622	1 - FRENTE	19 - BANCO	6 - CONCR. E ALVENARIA	2 - REGULAR	2 - NORMAL	342,5845
119623	1 - FRENTE	19 - BANCO	6 - CONCR. E ALVENARIA	2 - REGULAR	3 - BAIXO	325,4952
119631	1 - FRENTE	19 - BANCO	6 - CONCR. E ALVENARIA	3 - MAU	1 - ALTO	309,1824
119632	1 - FRENTE	19 - BANCO	6 - CONCR. E ALVENARIA	3 - MAU	2 - NORMAL	293,7239
119633	1 - FRENTE	19 - BANCO	6 - CONCR. E ALVENARIA	3 - MAU	3 - BAIXO	279,0372
120212	1 - FRENTE	20 - CONCESS. DE VEICULO	2 - ALVENARIA	1 - BOM	2 - NORMAL	467,3376
202212	2 - FUNDOS	02 - COMÉRCIO	2 - ALVENARIA	1 - BOM	2 - NORMAL	272,7210
202222	2 - FUNDOS	02 - COMÉRCIO	2 - ALVENARIA	2 - REGULAR	2 - NORMAL	258,1349
202223	2 - FUNDOS	02 - COMÉRCIO	2 - ALVENARIA	2 - REGULAR	3 - BAIXO	245,2282
202233	2 - FUNDOS	02 - COMÉRCIO	2 - ALVENARIA	3 - MAU	3 - BAIXO	232,9668
203211	2 - FUNDOS	03 - CASA ISOLADA	2 - ALVENARIA	1 - BOM	1 - ALTO	323,0349
203212	2 - FUNDOS	03 - CASA ISOLADA	2 - ALVENARIA	1 - BOM	2 - NORMAL	306,8831
203213	2 - FUNDOS	03 - CASA ISOLADA	2 - ALVENARIA	1 - BOM	3 - BAIXO	291,5390
203222	2 - FUNDOS	03 - CASA ISOLADA	2 - ALVENARIA	2 - REGULAR	2 - NORMAL	276,9620
203223	2 - FUNDOS	03 - CASA ISOLADA	2 - ALVENARIA	2 - REGULAR	3 - BAIXO	263,1139
203224	2 - FUNDOS	03 - CASA ISOLADA	2 - ALVENARIA	2 - REGULAR	4 - SUB NORMAL	249,9582
203232	2 - FUNDOS	03 - CASA ISOLADA	2 - ALVENARIA	3 - MAU	2 - NORMAL	237,4603
203233	2 - FUNDOS	03 - CASA ISOLADA	2 - ALVENARIA	3 - MAU	3 - BAIXO	225,5873

ANEXO II

CÓDIGO	SITUAÇÃO	TIPO	ELEVAÇÃO	CONSERVAÇÃO	PADRÃO	QTDE UFMC¹
203234	2 - FUNDOS	03 - CASA ISOLADA	2 - ALVENARIA	3 - MAU	4 - SUB NORMAL	214,3079
203243	2 - FUNDOS	03 - CASA ISOLADA	2 - ALVENARIA	4 - RUINA	3 - BAIXO	203,5925
203422	2 - FUNDOS	03 - CASA ISOLADA	4 - TAIPA	2 - REGULAR	2 - NORMAL	228,0246
203423	2 - FUNDOS	03 - CASA ISOLADA	4 - TAIPA	2 - REGULAR	3 - BAIXO	216,6234
203433	2 - FUNDOS	03 - CASA ISOLADA	4 - TAIPA	3 - MAU	3 - BAIXO	205,7922
203434	2 - FUNDOS	03 - CASA ISOLADA	4 - TAIPA	3 - MAU	4 - SUB NORMAL	195,5026
203512	2 - FUNDOS	03 - CASA ISOLADA	5 - TABIQUE	1 - BOM	2 - NORMAL	247,0267
203513	2 - FUNDOS	03 - CASA ISOLADA	5 - TABIQUE	1 - BOM	3 - BAIXO	234,6753
203522	2 - FUNDOS	03 - CASA ISOLADA	5 - TABIQUE	2 - REGULAR	2 - NORMAL	222,9416
203523	2 - FUNDOS	03 - CASA ISOLADA	5 - TABIQUE	2 - REGULAR	3 - BAIXO	211,7945
203534	2 - FUNDOS	03 - CASA ISOLADA	5 - TABIQUE	3 - MAU	4 - SUB NORMAL	201,2048
203611	2 - FUNDOS	03 - CASA ISOLADA	6 - CONCR. E ALVENARIA	1 - BOM	1 - ALTO	342,0369
203612	2 - FUNDOS	03 - CASA ISOLADA	6 - CONCR. E ALVENARIA	1 - BOM	2 - NORMAL	324,9351
204212	2 - FUNDOS	04 - CASA GEMINADA (1 LD)	2 - ALVENARIA	1 - BOM	2 - NORMAL	261,4890
204213	2 - FUNDOS	04 - CASA GEMINADA (1 LD)	2 - ALVENARIA	1 - BOM	3 - BAIXO	248,4146
204222	2 - FUNDOS	04 - CASA GEMINADA (1 LD)	2 - ALVENARIA	2 - REGULAR	2 - NORMAL	235,9939
204223	2 - FUNDOS	04 - CASA GEMINADA (1 LD)	2 - ALVENARIA	2 - REGULAR	3 - BAIXO	224,1942
204224	2 - FUNDOS	04 - CASA GEMINADA (1 LD)	2 - ALVENARIA	2 - REGULAR	4 - SUB NORMAL	212,9845
204232	2 - FUNDOS	04 - CASA GEMINADA (1 LD)	2 - ALVENARIA	3 - MAU	2 - NORMAL	202,3352
204233	2 - FUNDOS	04 - CASA GEMINADA (1 LD)	2 - ALVENARIA	3 - MAU	3 - BAIXO	192,2185
204234	2 - FUNDOS	04 - CASA GEMINADA (1 LD)	2 - ALVENARIA	3 - MAU	4 - SUB NORMAL	182,6075
204234	2 - FUNDOS	04 - CASA GEMINADA (1 LD)	2 - ALVENARIA	3 - MAU	4 - SUB NORMAL	173,4772
204252	2 - FUNDOS	04 - CASA GEMINADA (1 LD)	2 - ALVENARIA	5 - EM REFORMA	2 - NORMAL	164,8033
204433	2 - FUNDOS	04 - CASA GEMINADA (1 LD)	4 - TAIPA	3 - MAU	3 - BAIXO	184,5805
204434	2 - FUNDOS	04 - CASA GEMINADA (1 LD)	4 - TAIPA	3 - MAU	4 - SUB NORMAL	175,3515
204512	2 - FUNDOS	04 - CASA GEMINADA (1 LD)	5 - TABIQUE	1 - BOM	2 - NORMAL	199,9622
204522	2 - FUNDOS	04 - CASA GEMINADA (1 LD)	5 - TABIQUE	2 - REGULAR	2 - NORMAL	189,9641
204533	2 - FUNDOS	04 - CASA GEMINADA (1 LD)	5 - TABIQUE	3 - MAU	3 - BAIXO	180,4659
204543	2 - FUNDOS	04 - CASA GEMINADA (1 LD)	5 - TABIQUE	4 - RUINA	3 - BAIXO	171,4426
204611	2 - FUNDOS	04 - CASA GEMINADA (1 LD)	6 - CONCR. E ALVENARIA	1 - BOM	1 - ALTO	276,8707

ANEXO II

CÓDIGO	SITUAÇÃO	TIPO	ELEVAÇÃO	CONSERVAÇÃO	PADRÃO	QTDE UFMC¹
205212	2 - FUNDOS	05 - CASA GEMINADA (2 LD)	2 - ALVENARIA	1 - BOM	2 - NORMAL	219,3233
205213	2 - FUNDOS	05 - CASA GEMINADA (2 LD)	2 - ALVENARIA	1 - BOM	3 - BAIXO	208,3571
205222	2 - FUNDOS	05 - CASA GEMINADA (2 LD)	2 - ALVENARIA	2 - REGULAR	2 - NORMAL	197,9392
205223	2 - FUNDOS	05 - CASA GEMINADA (2 LD)	2 - ALVENARIA	2 - REGULAR	3 - BAIXO	188,0423
205224	2 - FUNDOS	05 - CASA GEMINADA (2 LD)	2 - ALVENARIA	2 - REGULAR	4 - SUB NORMAL	178,6402
205232	2 - FUNDOS	05 - CASA GEMINADA (2 LD)	2 - ALVENARIA	3 - MAU	2 - NORMAL	169,7082
205233	2 - FUNDOS	05 - CASA GEMINADA (2 LD)	2 - ALVENARIA	3 - MAU	3 - BAIXO	161,2227
205243	2 - FUNDOS	05 - CASA GEMINADA (2 LD)	2 - ALVENARIA	4 - RUINA	3 - BAIXO	153,1616
205253	2 - FUNDOS	05 - CASA GEMINADA (2 LD)	2 - ALVENARIA	5 - EM REFORMA	3 - BAIXO	145,5035
205434	2 - FUNDOS	05 - CASA GEMINADA (2 LD)	4 - TAIPA	3 - MAU	4 - SUB NORMAL	154,8164
205511	2 - FUNDOS	05 - CASA GEMINADA (2 LD)	5 - TABIQUE	1 - BOM	1 - ALTO	167,7178
205512	2 - FUNDOS	05 - CASA GEMINADA (2 LD)	5 - TABIQUE	1 - BOM	2 - NORMAL	159,3319
205513	2 - FUNDOS	05 - CASA GEMINADA (2 LD)	5 - TABIQUE	1 - BOM	3 - BAIXO	151,3653
205522	2 - FUNDOS	05 - CASA GEMINADA (2 LD)	5 - TABIQUE	2 - REGULAR	2 - NORMAL	143,7970
205532	2 - FUNDOS	05 - CASA GEMINADA (2 LD)	5 - TABIQUE	3 - MAU	2 - NORMAL	136,6072
205533	2 - FUNDOS	05 - CASA GEMINADA (2 LD)	5 - TABIQUE	3 - MAU	3 - BAIXO	129,7768
205552	2 - FUNDOS	05 - CASA GEMINADA (2 LD)	5 - TABIQUE	5 - EM REFORMA	2 - NORMAL	123,2880
207212	2 - FUNDOS	07 - SALA	2 - ALVENARIA	1 - BOM	2 - NORMAL	252,0092
207223	2 - FUNDOS	07 - SALA	2 - ALVENARIA	2 - REGULAR	3 - BAIXO	239,4088
207512	2 - FUNDOS	07 - SALA	5 - TABIQUE	1 - BOM	2 - NORMAL	179,2066
211223	2 - FUNDOS	11 - GARAGEM/DEPÓSITO	2 - ALVENARIA	2 - REGULAR	3 - BAIXO	122,2227
301112	3 - CASA DE VILA	01 - APARTAMENTO	1 - CONCRETO	1 - BOM	2 - NORMAL	319,1367
303212	3 - CASA DE VILA	03 - CASA ISOLADA	2 - ALVENARIA	1 - BOM	2 - NORMAL	343,2246
303213	3 - CASA DE VILA	03 - CASA ISOLADA	2 - ALVENARIA	1 - BOM	3 - BAIXO	326,0633
303222	3 - CASA DE VILA	03 - CASA ISOLADA	2 - ALVENARIA	2 - REGULAR	2 - NORMAL	309,7602
303223	3 - CASA DE VILA	03 - CASA ISOLADA	2 - ALVENARIA	2 - REGULAR	3 - BAIXO	294,2722
303233	3 - CASA DE VILA	03 - CASA ISOLADA	2 - ALVENARIA	3 - MAU	3 - BAIXO	279,5586
303234	3 - CASA DE VILA	03 - CASA ISOLADA	2 - ALVENARIA	3 - MAU	4 - SUB NORMAL	265,5806
303423	3 - CASA DE VILA	03 - CASA ISOLADA	4 - TAIPA	2 - REGULAR	3 - BAIXO	242,2762
303433	3 - CASA DE VILA	03 - CASA ISOLADA	4 - TAIPA	3 - MAU	3 - BAIXO	230,1624

ANEXO II

CÓDIGO	SITUAÇÃO	TIPO	ELEVAÇÃO	CONSERVAÇÃO	PADRÃO	QTDE UFMC¹
303434	3 - CASA DE VILA	03 - CASA ISOLADA	4 - TAIPA	3 - MAU	4 - SUB NORMAL	218,6542
303443	3 - CASA DE VILA	03 - CASA ISOLADA	4 - TAIPA	4 - RUINA	3 - BAIXO	207,7215
303534	3 - CASA DE VILA	03 - CASA ISOLADA	5 - TABIQUE	3 - MAU	4 - SUB NORMAL	157,1480
304212	3 - CASA DE VILA	04 - CASA GEMINADA (1 LD)	2 - ALVENARIA	1 - BOM	2 - NORMAL	277,8321
304213	3 - CASA DE VILA	04 - CASA GEMINADA (1 LD)	2 - ALVENARIA	1 - BOM	3 - BAIXO	263,9405
304222	3 - CASA DE VILA	04 - CASA GEMINADA (1 LD)	2 - ALVENARIA	2 - REGULAR	2 - NORMAL	250,7435
304223	3 - CASA DE VILA	04 - CASA GEMINADA (1 LD)	2 - ALVENARIA	2 - REGULAR	3 - BAIXO	238,2063
304232	3 - CASA DE VILA	04 - CASA GEMINADA (1 LD)	2 - ALVENARIA	3 - MAU	2 - NORMAL	226,2960
304233	3 - CASA DE VILA	04 - CASA GEMINADA (1 LD)	2 - ALVENARIA	3 - MAU	3 - BAIXO	214,9812
304234	3 - CASA DE VILA	04 - CASA GEMINADA (1 LD)	2 - ALVENARIA	3 - MAU	4 - SUB NORMAL	204,2321
304433	3 - CASA DE VILA	04 - CASA GEMINADA (1 LD)	4 - TAIPA	3 - MAU	3 - BAIXO	196,1168
304434	3 - CASA DE VILA	04 - CASA GEMINADA (1 LD)	4 - TAIPA	3 - MAU	4 - SUB NORMAL	186,3109
304444	3 - CASA DE VILA	04 - CASA GEMINADA (1 LD)	4 - TAIPA	4 - RUINA	4 - SUB NORMAL	176,9954
304534	3 - CASA DE VILA	04 - CASA GEMINADA (1 LD)	5 - TABIQUE	3 - MAU	4 - SUB NORMAL	212,4598
305212	3 - CASA DE VILA	05 - CASA GEMINADA (2 LD)	2 - ALVENARIA	1 - BOM	2 - NORMAL	242,9541
305213	3 - CASA DE VILA	05 - CASA GEMINADA (2 LD)	2 - ALVENARIA	1 - BOM	3 - BAIXO	230,8064
305222	3 - CASA DE VILA	05 - CASA GEMINADA (2 LD)	2 - ALVENARIA	2 - REGULAR	2 - NORMAL	219,2660
305223	3 - CASA DE VILA	05 - CASA GEMINADA (2 LD)	2 - ALVENARIA	2 - REGULAR	3 - BAIXO	208,3027
305224	3 - CASA DE VILA	05 - CASA GEMINADA (2 LD)	2 - ALVENARIA	2 - REGULAR	4 - SUB NORMAL	197,8876
305233	3 - CASA DE VILA	05 - CASA GEMINADA (2 LD)	2 - ALVENARIA	3 - MAU	3 - BAIXO	187,9932
305234	3 - CASA DE VILA	05 - CASA GEMINADA (2 LD)	2 - ALVENARIA	3 - MAU	4 - SUB NORMAL	178,5936
305243	3 - CASA DE VILA	05 - CASA GEMINADA (2 LD)	2 - ALVENARIA	4 - RUINA	3 - BAIXO	169,6639
305434	3 - CASA DE VILA	05 - CASA GEMINADA (2 LD)	4 - TAIPA	3 - MAU	4 - SUB NORMAL	164,4924
305534	3 - CASA DE VILA	05 - CASA GEMINADA (2 LD)	5 - TABIQUE	3 - MAU	4 - SUB NORMAL	178,2001

¹ Unidade Fiscal do Município de Cabedelo - UFMC





PREFEITURA MUNICIPAL DE CABELO
GABINETE DO PREFEITO

PORTARIA Nº 3762/12 de 02 de abril de 2012

O PREFEITO CONSTITUCIONAL DO MUNICÍPIO DE CABELO, Estado da Paraíba, usando das atribuições que lhe são conferidas pela Constituição Federal/88 e pelo art. 73 da Lei Orgânica Municipal,

RESOLVE:

Art. 1º - Exonerar **AUSTRICLIANO HENRIQUE PEREIRA**, do cargo em caráter comissionado, de Assessor Técnico Especializado, símbolo CC-1.2, junto à Secretaria de Obras Públicas.

Art. 2º - Revogadas as disposições em contrário, esta Portaria entra em vigor nesta data.

GABINETE DO PREFEITO, 02 de abril de 2012


JOSÉ FRANCISCO RÉGIS
Prefeito



PREFEITURA MUNICIPAL DE CABELO
GABINETE DO PREFEITO

PORTARIA Nº 3757/12 de 02 de abril de 2012

O PREFEITO CONSTITUCIONAL DO MUNICÍPIO DE CABELO, Estado da Paraíba, usando das atribuições que lhe são conferidas pela Constituição Federal/88 e pelo art. 73 da Lei Orgânica Municipal,

RESOLVE:

Art. 1º - Exonerar **CRISÓSTENES DE FIGUEIREDO LEÃO**, do cargo em caráter comissionado, de Chefe de Gabinete do Vice Prefeito, símbolo CC-1.2, junto ao Gabinete do Vice-Prefeito.

Art. 2º - Revogadas as disposições em contrário, esta Portaria entra em vigor nesta data.

GABINETE DO PREFEITO, 02 de abril de 2012


JOSÉ FRANCISCO RÉGIS
Prefeito



PREFEITURA MUNICIPAL DE CABELO
GABINETE DO PREFEITO

PORTARIA Nº 3756/12 de 02 de abril de 2012

O PREFEITO CONSTITUCIONAL DO MUNICÍPIO DE CABELO, Estado da Paraíba, usando das atribuições que lhe são conferidas pela Constituição Federal/88 e pelo art. 73 da Lei Orgânica Municipal,

RESOLVE:

Art. 1º - Exonerar **DANIELLY CUNHA CAMPELO DA SILVA**, do cargo em caráter comissionado de Diretor do Fundo Municipal de Assistência Social, símbolo CC-2, junto à Secretaria de Trabalho e Ação Social.

Art. 2º - Revogadas as disposições em contrário, esta Portaria entra em vigor nesta data.

GABINETE DO PREFEITO, 02 de abril de 2012


JOSÉ FRANCISCO RÉGIS
Prefeito



PREFEITURA MUNICIPAL DE CABELO
GABINETE DO PREFEITO

PORTARIA Nº 3761/12 de 02 de abril de 2012

O PREFEITO CONSTITUCIONAL DO MUNICÍPIO DE CABELO, Estado da Paraíba, usando das atribuições que lhe são conferidas pela Constituição Federal/88 e pelo art. 73 da Lei Orgânica Municipal,

RESOLVE:

Art. 1º - Exonerar **JOSÉ CARLOS DORNELAS TAVARES CABRAL**, do cargo em caráter comissionado, de Coordenador de Desenvolvimento Turístico, símbolo CC-3, junto à Secretaria de Turismo.

Art. 2º - Revogadas as disposições em contrário, esta Portaria entra em vigor nesta data.

GABINETE DO PREFEITO, 02 de abril de 2012


JOSÉ FRANCISCO RÉGIS
Prefeito



**PREFEITURA MUNICIPAL DE CABEDELLO
GABINETE DO PREFEITO**

PORTARIA Nº 3759/12 de 02 de abril de 2012

O PREFEITO CONSTITUCIONAL DO MUNICÍPIO DE CABEDELLO, Estado da Paraíba, usando das atribuições que lhe são conferidas pela Constituição Federal/88 e pelo art. 73 da LEI ORGÂNICA MUNICIPAL,

RESOLVE:

Art. 1º - Exonerar **OTHON XAVIER NERY JUNIOR**, do cargo em caráter comissionado, de Secretário Executivo, símbolo CC-2, junto ao Gabinete do Vice-Prefeito.

Art. 2º - Revogadas as disposições em contrário, esta Portaria entra em vigor nesta data.

GABINETE DO PREFEITO, 02 de abril de 2012


JOSÉ FRANCISCO RÉGIS
Prefeito



**PREFEITURA MUNICIPAL DE CABEDELLO
GABINETE DO PREFEITO**

PORTARIA Nº 3754/12 de 02 de abril de 2012

O PREFEITO CONSTITUCIONAL DO MUNICÍPIO DE CABEDELLO, Estado da Paraíba, usando das atribuições que lhe são conferidas pela Constituição Federal/88 e pelo art. 73 da Lei Orgânica Municipal,

RESOLVE:

Art. 1º - Exonerar **ROBSON FIRMINO COUTINHO**, do cargo em caráter comissionado, de Encarregado de Próprios Públicos, símbolo CC-4, junto ao Gabinete do Prefeito.

Art. 2º - Revogadas as disposições em contrário, esta Portaria entra em vigor nesta data.

GABINETE DO PREFEITO, 02 de abril de 2012


JOSÉ FRANCISCO RÉGIS
Prefeito



**ESTADO DA PARAÍBA
PREFEITURA MUNICIPAL DE CABEDELLO
SECRETARIA DE FINANÇAS
COORDENADORIA DE JULGAMENTO DE PROCESSOS FISCAIS - COJUP**

ATA DE JULGAMENTO DA SESSÃO DE Nº 0007/12

Ao(s) 13 de abril de 2012, na sede da Secretaria de Finanças Municipal localizada na Rua Heitor Gusmão, 21, Centro, Cabedelo-PB, reuniram-se os membros da Coordenadoria de Julgamento de Processos Fiscais - COJUP, presentes por convocação do seu Presidente, **JOÃO FERNANDO CASTRO MACÊDO**, e os Coordenadores **GIL DE MACEDO** e **FÁBIO DOMINGOS BEZERRA**.

Iniciada a sessão às 14:00 horas, preliminarmente foram discutidas questões de ordem e, em seguida, foram lidos e deliberados os processos abaixo discriminados:

1 - Processo: 2012/001282-5
Interessado: Lourdes Maria Vasconcelos de Queiroz
Assunto: Pedido de isenção - IPTU
Relator: Fábio Domingos Bezerra
Decisão: Submetido o voto do relator ao julgamento dos demais membros, decidiram, por unanimidade de votos, para RECONHECER o direito à redução de 50% do Imposto Sobre a Propriedade Predial e Territorial Urbana - IPTU, atinente aos exercícios de 2013 e 2014, nos termos do voto do Coordenador Relator.
Acórdão: 0057/12

2 - Processo: 2012/000318-4
Interessado: Alba Jorge Estevam da Silva
Assunto: Pedido de isenção - IPTU
Relator: Fábio Domingos Bezerra
Decisão: Convertido em diligência por solicitação do Coordenador Relator

3 - Processo: 2012/001251-5
Interessado: Eleonora Perazzo de Queiroz
Assunto: Pedido de isenção - IPTU
Relator: Fábio Domingos Bezerra
Decisão: Submetido o voto do relator ao julgamento dos demais membros, decidiram, por unanimidade de votos, para RECONHECER o direito à redução de 50% do Imposto Sobre a Propriedade Predial e Territorial Urbana - IPTU, atinente aos exercícios de 2013 e 2014, nos termos do voto do Coordenador Relator.
Acórdão: 0058/12

4 - Processo: 2011/005899-7
Interessado: Gildo Avellar da Costa
Assunto: Pedido de isenção - IPTU
Relator: Fábio Domingos Bezerra
Decisão: Convertido em diligência por solicitação do Coordenador Relator

5 - Processo: 2011/005925-0
Interessado: Karla Cristiane Oliveira Martins



**ESTADO DA PARAÍBA
PREFEITURA MUNICIPAL DE CABEDELLO
SECRETARIA DE FINANÇAS**

COORDENADORIA DE JULGAMENTO DE PROCESSOS FISCAIS - COJUP

Assunto: Pedido de Restituição - ISS
Relator: Fábio Domingos Bezerra
Decisão: Convertido em diligência por solicitação do Coordenador Relator

6 - Processo: 2012/001347-3
Interessado: Hermano José Medeiros Nóbrega Júnior
Assunto: Pedido de redução de alíquota - IPTU
Relator: Fábio Domingos Bezerra
Decisão: Submetido o voto do relator ao julgamento dos demais membros, decidiram, por unanimidade de votos, pelo DEFERIMENTO do pleito, para REDUZIR a alíquota do IPTU ao percentual de 1,6%, nos termos do voto do Coordenador Relator.
Acórdão: 0059/12

7 - Processo: 2011/005333-2
Interessado: LV - Locação de Veículos Ltda - ME
Assunto: Reconhecimento de isenção - ITBI
Relator: Fábio Domingos Bezerra
Decisão: Convertido em diligência por solicitação do Coordenador Relator


JOÃO FERNANDO CASTRO MACÊDO
PRESIDENTE


GIL DE MACEDO
COORDENADOR


FÁBIO DOMINGOS BEZERRA
COORDENADOR



ESTADO DA PARAÍBA
PREFEITURA MUNICIPAL DE CABEDELLO
GABINETE DO PREFEITO

Decreto nº 13

De 27 de Abril de 2012.

DECRETA PONTO FACULTATIVO NO DIA 30 DE ABRIL DE 2012, EM VIRTUDE DAS COMEMORAÇÕES AO DIA DO TRABALHADOR.

O PREFEITO DO MUNICÍPIO DE CABEDELLO (PB), no uso de suas atribuições,

DECRETA:

Art. 1º - Fica decretado ponto facultativo aos Funcionários da Prefeitura Municipal de Cabedelo no dia 30 de Abril de 2012, em virtude das Comemorações ao Dia do Trabalhador.

Art. 2º - Revogam-se as disposições em contrário.

Art. 3º - Este decreto entra em vigor na data de sua publicação.

Paço Municipal de Cabedelo (PB), aos 27 de Abril de 2012, 190º da Independência, 123º da República e 56º da Emancipação Política Cabedelense.

JOSÉ FRANCISCO RÉGIS
Prefeito



Estado da Paraíba
Prefeitura Municipal de Cabedelo
PROCON MUNICIPAL

EMENTA:

PROCON MUNICIPAL DE CABEDELLO-PB Reclamação nº 0631/2011. Reclamante: JOSÉ MARQUES DE OLIVEIRA
Reclamada: SANKENKO Despacho: Vistos, etc. Publique-se a Decisão Administrativa em apreço, em face do desconhecimento do endereço da Reclamada: "...Condene a reclamada ao pagamento de multa de R\$ 4.000,00 (quatro mil reais), de acordo com o enquadramento legal, acima mencionado, a ser depositado no Fundo de Direitos Difusos, criado pela Lei 8.583/98. Notifique-se a reclamada desta decisão, com o direito de recorrer à Procuradoria Geral do Município de Cabedelo-PB, no prazo de 10 (dez) dias..."

Cabedelo, 24 de abril de 2012

Marcílio José Viana de Oliveira
Diretor Jurídico
PROCON



ESTADO DA PARAÍBA
PREFEITURA MUNICIPAL DE CABEDELLO
GABINETE DO PREFEITO

Lei nº 1.563

De 10 de Abril de 2012.

CRIA O CENTRO INTEGRADO IMACULADA CONCEIÇÃO E DÁ OUTRAS PROVIDÊNCIAS.

O PREFEITO DO MUNICÍPIO DE CABEDELLO (PB):

Faço saber que o Poder Legislativo decreta e eu sanciono a seguinte Lei;

Art. 1º Fica criado o Centro Integrado Imaculada Conceição, que funcionará no imóvel localizado na Rua Pastor José Alves de Oliveira, s/n, Camalaú, Cabedelo-PB.

Art. 2º As despesas decorrentes do funcionamento e manutenção da referida unidade educacional correrão por conta de dotações próprias do orçamento do Município e programas federais.

Art. 3º Esta Lei entra em vigor na data de sua publicação, revogadas as disposições em contrário.

Paço Municipal de Cabedelo (PB), aos 10 de Abril de 2012. 190º da independência, 123º da Republica e 56º da Emancipação Política Cabedelense.

JOSÉ FRANCISCO RÉGIS
Prefeito Constitucional



ESTADO DA PARAÍBA
PREFEITURA MUNICIPAL DE CABEDELLO
GABINETE DO PREFEITO

Lei nº 1.564

De 10 de Abril de 2012.

AUTORIZA O PODER EXECUTIVO A DESAFETAR A RUA PROJETADA "A" LOCALIZADA NO ANTIGO RELOTEAMENTO DAS GRANJAS ATUAL LOTEAMENTO JARDIM CAMBOINHA COM FIM DE REGULARIZAÇÃO FUNDIÁRIA DOS IMÓVEIS CONSTRUÍDOS NA ÁREA.

O PREFEITO DO MUNICÍPIO DE CABEDELLO (PB):

Faço saber que o Poder Legislativo decreta e eu sanciono a seguinte Lei;

Art. 1º Fica declarada a desafetação da Rua projetada "A", com o fim de regularização fundiária dos imóveis construídos na área, localizada no antigo reloteamento das granjas, atual Loteamento Jardim Cambonha, com 1.800m² e os seguintes limites:

- I - Norte - Rua 10;
- II - Sul - Rua 08;
- III - Leste - Qd. A;
- IV - Oeste - Qd. B.

Art. 2º Para a execução da presente Lei, o Gabinete do Prefeito adotará as providências necessárias.

Art. 3º Esta Lei entra em vigor na data de sua publicação.

Paço Municipal de Cabedelo (PB), aos 10 de Abril de 2012. 190º da independência, 123º da Republica e 56º da Emancipação Política Cabedelense.

JOSÉ FRANCISCO RÉGIS
Prefeito Constitucional



ESTADO DA PARAÍBA
PREFEITURA MUNICIPAL DE CABEDELÔ
GABINETE DO PREFEITO

Lei nº 1.565

De 10 de Abril de 2012.

AUTORIZA O PODER EXECUTIVO A DESAFETAR ÁREAS PÚBLICAS PARA CONSTRUÇÃO DE EDIFICAÇÕES DE INTERESSE SOCIAL, PRAÇA DE ESPORTES E EQUIPAMENTOS COMUNITÁRIOS, E DÁ OUTRAS PROVIDÊNCIAS.

O PREFEITO DO MUNICÍPIO DE CABEDELÔ (PB):

Faço saber que o Poder Legislativo decreta e eu sanciono a seguinte Lei;

Art. 1º Fica para todos os fins e efeitos, desafetada de sua caracterização original de bem de uso comum do povo, passando à categoria de bem disponível, as áreas a seguir discriminadas:

I - Área denominada 01 – situada no Loteamento Praia Norte, na Praia do Poço, neste Município, com área total de 1.487,50m², com as seguintes dimensões e confrontações:

- a) ao Norte, medindo 16,50m, confrontando-se com a casa n.º 198;
- b) ao Sul, medindo 17,50m, confrontando-se com o muro da fábrica Bunge Alimentos;
- c) a Leste, composto de dois segmentos de 59,00m e 10,50m, confrontando-se com a Via Local 06 e um segmento de 20,00m, confrontando-se com o lote 25 da quadra F;
- d) a Oeste, medindo 85,00m, confrontando-se com a área da rede ferroviária.

II - Área denominada 02 – situada no Loteamento Praia Norte, na Praia do Poço, neste Município, com área total de 4.673m², com as seguintes dimensões e confrontações:

- a) ao Norte, medindo 314,00m, confrontando-se com a Via Local 06;
- b) ao Sul, medindo 314,50m, confrontando-se com o muro da fábrica Bunge Alimentos;
- c) a Leste, medindo 06,70m, confrontando-se com a Via Local 05;
- d) a Oeste, medindo 11,30m, confrontando-se com a área pública 01.

Art. 2º Os imóveis de que tratam o artigo anterior destinam-se à construção de edificações de interesse social, praça de esportes e equipamentos urbanos comunitários.

Art. 3º Para a execução da presente Lei, o Gabinete do Prefeito adotará as providências necessárias.

Art. 4º Esta Lei entra em vigor na data de sua publicação.

Paço Municipal de Cabedelo (PB), aos 10 de Abril de 2012. 190º da independência, 123º da Republica e 56º da Emancipação Política Cabedelense.

JOSÉ FRANCISCO RÉGIS
Prefeito Constitucional



ESTADO DA PARAÍBA
PREFEITURA MUNICIPAL DE CABEDELÔ
GABINETE DO PREFEITO

Lei nº 1.567

De 11 de Abril de 2012.

REVOGA A LEI MUNICIPAL Nº 1.115/2002 E DÁ OUTRAS PROVIDÊNCIAS.

O PREFEITO DO MUNICÍPIO DE CABEDELÔ (PB):

Faço saber que o Poder Legislativo decreta e eu sanciono a seguinte Lei;

Art. 1º Fica revogada a Lei Municipal nº 1.115/2002.

Art. 2º Esta Lei entra em vigor na data de sua publicação, revogadas as disposições em contrário.

Paço Municipal de Cabedelo (PB), aos 11 de Abril de 2012. 190º da independência, 123º da Republica e 56º da Emancipação Política Cabedelense.

JOSÉ FRANCISCO RÉGIS
Prefeito Constitucional



ESTADO DA PARAÍBA
PREFEITURA MUNICIPAL DE CABEDELÔ
GABINETE DO PREFEITO

Lei nº 1.568

De 11 de Abril de 2012.

AUTORIZA O PODER EXECUTIVO A DOAR IMÓVEL PERTENCENTE AO PATRIMÔNIO DO MUNICÍPIO, AO ESTADO DA PARAÍBA, E DÁ OUTRAS PROVIDÊNCIAS.

O PREFEITO DO MUNICÍPIO DE CABEDELÔ (PB):

Faço saber que o Poder Legislativo decreta e eu sanciono a seguinte Lei;

Art. 1º Fica o Poder Executivo autorizado a doar ao Estado da Paraíba a Quadra 12 denominada de Equipamento Comunitário, localizado no Loteamento Bela Vista II, na Praia de Ponta de Campina, neste Município, assim caracterizada: frente Via Local 06, onde mede 119,00m, fundos Via Local 08, medindo também 119,00m, de um lado Via Local 05, medindo 54,00m e do outro lado Via Local 03, medindo também 54,00m.

Art. 2º O imóvel de que trata o artigo anterior destina-se à construção de Praça da Juventude no Município de Cabedelo pelo Governo do Estado da Paraíba, com recursos próprios e decorrentes do Contrato de Repasse nº 0330265-79/2010/ME/CAIXA firmando com a UNIÃO FEDERAL, por meio do Ministério do Esporte.

Art. 3º O imóvel de que se trata esta Lei, retornará automaticamente ao patrimônio do Município doador, independente de qualquer interpelação ou outra medida judicial, caso o Governo do Estado da Paraíba, no prazo de 02 (dois) anos, a contar da publicação desta Lei, não inicie o cumprimento da finalidade específica de construção da Praça da Juventude, determinada nesta Lei.

Art. 4º Para a execução da presente Lei, a Procuradoria Geral do Município adotará as providências necessárias.

Art. 5º Esta Lei entra em vigor na data de sua publicação, revogadas as disposições em contrário.

Paço Municipal de Cabedelo (PB), aos 11 de Abril de 2012. 190º da independência, 123º da Republica e 56º da Emancipação Política Cabedelense.

JOSÉ FRANCISCO RÉGIS
Prefeito Constitucional



ESTADO DA PARAÍBA
PREFEITURA MUNICIPAL DE CABEDELÔ
GABINETE DO PREFEITO

Lei nº 1.569

De 11 de Abril de 2012.

ALTERA OS §§ 2º E 4º DO ART. 133 DA LEI Nº 523/89 ALTERADA PELA LEI Nº 1.214/2004, E DÁ OUTRAS PROVIDÊNCIAS.

O PREFEITO DO MUNICÍPIO DE CABEDELÔ (PB):

Faço saber que o Poder Legislativo decreta e eu sanciono a seguinte Lei;

Art. 1º O § 2º do art. 133 da Lei nº 523 de 19 de julho de 1989, alterada pela Lei nº 1.214, de 09 de novembro de 2004, passa a vigorar com a seguinte redação:
"Art. 133. [.....]"

§ 2º O servidor público municipal que contar, no mínimo, oito (8) anos completos, consecutivos ou não de exercício de cargo em comissão ou cargo eletivo municipal, ou ainda, da função gratificada, fará jus a ter adicionado a remuneração do seu cargo efetivo, como vantagem pessoal, reajustável e incorporável inclusive aos proventos de aposentadoria, o valor correspondente à diferença entre a remuneração do seu cargo efetivo e o valor da remuneração ou subsídios do cargo comissionado ou cargo eletivo municipal, ou ainda da função gratificada de maior valor exercido, desde que este cargo ou função de maior valor tenha sido exercido por um período mínimo de três anos."

Art. 2º O § 4º acrescentado ao art. 133 da Lei nº 523 de 19 de julho de 1989, pela Lei nº 1.214, de 09 de novembro de 2004, passa a vigorar com a seguinte redação:
"Art. 133. [.....]"

§ 4º Quando o exercício do cargo em comissão ou cargo eletivo municipal, ou ainda, da função gratificada de maior valor não corresponder ao período de três anos, e mesmo assim o servidor possuir os demais requisitos exigidos para incorporação, será incorporado como vantagem pessoal, o valor correspondente a diferença entre a remuneração do seu cargo efetivo e o valor da remuneração ou subsídio do cargo em comissão ou cargo eletivo municipal, ou ainda, da função gratificada, de valor imediatamente inferior, dentre os cargos ou função já exercidos pelo servidor.

Art. 3º Esta Lei entra em vigor na data de sua publicação.

Art. 4º Revogam-se as disposições em contrário, e em especial a Lei nº 1.214, de 09 de novembro de 2004, respeitando-se o direito adquirido, o ato jurídico perfeito e a coisa julgada.

Paço Municipal de Cabedelo (PB), aos 11 de Abril de 2012. 190º da independência, 123º da Republica e 56º da Emancipação Política Cabedelense.

JOSÉ FRANCISCO RÉGIS
Prefeito Constitucional



ESTADO DA PARAÍBA
PREFEITURA MUNICIPAL DE CABEDELLO
GABINETE DO PREFEITO

Lei nº 1.570

De 11 de Abril de 2012.

AUTORIZA O PODER EXECUTIVO A PERMUTAR OS LOTES 17, 19, 21 E 23 DA QUADRA 23C PELOS LOTES 43, 45 E 48 DA QUADRA 25B, DO LOTEAMENTO OCEANIA VI, COM O FIM DE CONSTRUIR CASAS POPULARES.

O PREFEITO DO MUNICÍPIO DE CABEDELLO (PB):

Faço saber que o Poder Legislativo decreta e eu sanciono a seguinte Lei;

Art. 1º Fica o Poder Executivo autorizado a realizar a permuta dos Lotes 17, 19, 21 e 23 da Quadra 23C do Loteamento Oceania VI, de propriedade do Sr. João Batista de Souza pelos Lotes 43, 45 e 48 da Quadra 25B localizados no mesmo loteamento e de propriedade da Prefeitura de Cabedello, destinando-se à construção de casas populares.

Art. 2º Para a execução da presente Lei, a Procuradoria Geral do Município adotará as providências necessárias.

Art. 3º Esta Lei entra em vigor na data de sua publicação.

Paço Municipal de Cabedello (PB), aos 11 de Abril de 2012. 190º da independência, 123º da Republica e 56º da Emancipação Política Cabedelense.


JOSÉ FRANCISCO RÉGIS
Prefeito Constitucional



ESTADO DA PARAÍBA
PREFEITURA MUNICIPAL DE CABEDELLO
GABINETE DO PREFEITO

Lei Complementar nº 33

De 10 de Abril de 2012.

ALTERA O ARTIGO 1º DA LEI COMPLEMENTAR Nº 22, DE 08 DE OUTUBRO DE 2007, E DÁ OUTRAS PROVIDÊNCIAS.

O PREFEITO DO MUNICÍPIO DE CABEDELLO (PB):

Faço saber que o Poder Legislativo decreta e eu sanciono a seguinte Lei;

Art. 1º O art. 1º da Lei Complementar nº 22, de 08 de outubro de 2007 passa a vigorar com a seguinte redação:

“Art. 1º Fica o Poder Executivo autorizado a compensar créditos tributários relativos ao imposto sobre a Propriedade Predial e Territorial Urbano – IPTU, vencidos ou vincendos, e Imposto Sobre Serviços – ISS vencidos até a data da assinatura do Termo de Adesão ao Programa “IPTU PORTAS ABERTAS”, com créditos líquidos e certos contra a Fazenda Pública Municipal, adquiridos por propriedades de imóveis urbanos, residenciais ou não, ou por quaisquer interessados.”

Art. 2º Esta Lei Complementar entra em vigor na data de sua publicação, revogando-se as disposições em contrários.

Paço Municipal de Cabedello (PB), aos 10 de Abril de 2012. 190º da independência, 123º da Republica e 56º da Emancipação Política Cabedelense.


JOSÉ FRANCISCO RÉGIS
Prefeito Constitucional



ESTADO DA PARAÍBA
PREFEITURA MUNICIPAL DE CABEDELLO
GABINETE DO PREFEITO

Lei Complementar nº 34

De 10 de Abril de 2012.

DISPÕE SOBRE A TAXA DE COLETA DE RESÍDUOS SÓLIDOS – TCR.

O PREFEITO DO MUNICÍPIO DE CABEDELLO (PB):

Faço saber que o Poder Legislativo decreta e eu sanciono a seguinte Lei;

Art. 1º A Taxa de Coleta de Resíduos – TCR tem como fato gerador a utilização efetiva ou potencial, do serviço público municipal de coleta, transporte e destinação final dos resíduos relativos a imóvel, prestado ao contribuinte ou posto à sua disposição.

Parágrafo Único. Para fins desta Lei, considera-se serviço de coleta de resíduo a remoção periódica destes, quando gerados em imóveis edificadas ou não.

Art. 2º A incidência independe:

- I - da forma, estrutura, superfície, destinação ou utilização do imóvel;
- II - do atendimento a quaisquer exigências legais ou regulamentares relativas ao uso ou aproveitamento do imóvel, sem prejuízo das penalidades cabíveis.

Art. 3º Considera-se ocorrido o fato gerador da TCR no primeiro dia do exercício em que é efetivamente prestado, ou posto à disposição do contribuinte, o serviço de coleta, transporte e destinação final de resíduos.

Art. 4º A TCR não incide sobre os serviços de coleta, transporte e destinação final dos resíduos sólidos:

- I - decorrente de varrição;
- II - depositados em urnas de captação, recolhidos por meio de polínguidastes;
- III - classificados como hospitalares, segundo ato normativo específico do Conselho Nacional do Meio Ambiente – CONAMA;
- IV - decorrentes de entulhos e metralhas;
- V - realizado em horário especial por solicitação do interessado;



ESTADO DA PARAÍBA
PREFEITURA MUNICIPAL DE CABEDELLO
GABINETE DO PREFEITO

VI - que ultrapassem aos limites de:

- a) cem litros/dia para coleta de resíduos domiciliares;
- b) duzentos litros/dia para coleta de resíduos comerciais;
- c) quinhentos litros/dia para coleta de resíduos industriais.

§ 1º O serviço de coleta, transporte e destinação final de resíduos em níveis superiores aos tratados nos incisos III e VI será considerado especial e ficará igualmente sujeito à cobrança de preço público.

§ 2º O pagamento de preço público não exime o contribuinte da incidência da TCR sobre a utilização efetiva ou potencial do serviço público municipal de coleta, transporte e destinação final dos resíduos sólidos comuns, em relação ao mesmo imóvel.

Art. 5º São contribuintes da TCR o proprietário, o titular do domínio útil ou o possuidor, a qualquer título, do imóvel que se utilize, efetiva ou potencialmente, do serviço público municipal de coleta, transporte e destinação final dos resíduos.

Art. 6º São solidariamente responsáveis pela TCR:

- I - o proprietário em relação:
 - a) aos demais co-proprietários;
 - b) ao titular do domínio útil;
 - c) ao possuidor a qualquer título.

II - O titular do domínio útil em relação:

- a) aos demais co-titulares do domínio útil;
- b) ao possuidor a qualquer título.

III - os compossuidores a qualquer título.

Art. 7º A base de cálculo da TCR é o custo estimado do serviço público municipal de coleta, transporte e destinação final de resíduos relativo ao imóvel, e calculado segundo os seguintes critérios de rateio:

- I - a frequência do serviço prestado ou posto à disposição do contribuinte;
- II - a utilização do imóvel;
- III - o volume da edificação, para os imóveis edificadas;
- IV - atestada do terreno, para os imóveis não edificadas.



ESTADO DA PARAÍBA
PREFEITURA MUNICIPAL DE CABEDEL
GABINETE DO PREFEITO

§ 1º A TCR será individualmente lançada conforme os critérios fixados nos Anexos I e II desta Lei.

§ 2º É facultado ao Poder Executivo recuperar valor inferior ao custo total do serviço público municipal de coleta, transporte e destinação final.

§ 3º O Poder Executivo atualizará anualmente a TCR aplicável ao exercício subsequente.

§ 4º A TCR terá como valor mínimo o equivalente a 5 (cinco) UFMC.

Art. 8º O lançamento da TCR dar-se-á:

I - de ofício, através de procedimento interno, com base nas informações constantes do Cadastro Imobiliário Fiscal, ou mediante ação fiscal;

II - por declaração do sujeito passivo, para imóveis não inscritos no Cadastro Imobiliário Fiscal.

Art. 9º A TCR será recolhida de acordo com o Calendário Fiscal estabelecido pela Secretaria de Finanças, sendo facultado ao Poder Executivo instituir descontos escalonados de acordo com os vencimentos e limitado a 30% (trinta por cento).

Art. 10. É isento da TCR o imóvel:

I - edificado, quando localizado em comunidade carente, conforme delimitação e critérios fixados em Ato do Poder Executivo;

II - que atenda aos requisitos previstos no art. 17, inciso VI, da Lei Complementar nº 02/97.

Art. 11. Fica revogada a Lei Complementar nº 13, de 27 de dezembro de 2002.

Art. 12. Esta Lei Complementar entra em vigor na data de sua publicação.

Paço Municipal de Cabedelo (PB), aos 10 de Abril de 2012. 190º da independência, 123º da República e 56º da Emancipação Política Cabedelense.

[Assinatura]
JOSÉ FRANCISCO RÉGIS
Prefeito Constitucional

ANEXO I

$TCR = (Fp \times UI \times Fe) \times 12,$

Onde:

Fp - Fator de Periodicidade da Coleta;

UI - Fator de Utilização do Imóvel;

Fe - Fator de Enquadramento do Imóvel;

12 - Número de meses do exercício.

ANEXO II

1º Como Fator de Periodicidade serão aplicadas as seguintes constantes:

PERIODICIDADE	Fp
Para coletas alternadas de resíduos	2,14
Para coletas diárias de resíduos	2,90

2º Como Fator de Utilização serão aplicados os seguintes índices:

IMÓVEL	UI
Residencial ou Comercial	1,5446
Industrial	4,6999
Vazio urbano murado	1,5776
Vazio urbano não murado	2,3664
Demais atividades sem produção de lixo orgânico	5,0417
Demais atividades com produção de lixo orgânico	7,2656

3º Como Fator de Enquadramento do Imóvel edificado em m2:

Área em M2	Fe
De 0,01 a 25,00	0,1290
De 26,00 a 50,00	0,2166
De 51,00 a 75,00	0,5314
De 76,00 a 100,00	0,6924
De 101,00 a 150,00	0,9279
De 151,00 a 200,00	1,3754
De 201,00 a 250,00	2,0359
De 251,00 a 300,00	2,6869
De 301,00 a 350,00	3,3698
De 351,00 a 400,00	4,1084
De 401,00 a 450,00	4,6352
Acima de 450,00	5,5857

4º Como Fator de Enquadramento do Imóvel não edificado em metro linear:

Metro linear de perímetro frontal de testada fictícia	Fe

De 0,01 a 8,00	0,6049
De 8,01 a 10,00	0,7020
De 10,01 a 12,00	1,5506
De 12,01 a 15,00	1,9389
De 15,01 a 20,00	2,3271
De 20,01 a 50,00	5,2306
De 50,01 a 75,00	7,5021
Acima de 75,00	9,7771



ESTADO DA PARAÍBA
PREFEITURA MUNICIPAL DE CABEDEL
GABINETE DO PREFEITO

Lei Complementar nº 35

De 10 de Abril de 2012.

ADOTA O PISO NACIONAL DO MAGISTÉRIO NO ÂMBITO DO MUNICÍPIO DE CABEDEL (PB), E DÁ OUTRAS PROVIDÊNCIAS.

O PREFEITO DO MUNICÍPIO DE CABEDEL (PB):

Faço saber que o Poder Legislativo decreta e eu sanciono a seguinte Lei;

Art. 1º Fica adotado, como vencimento básico a ser pago aos profissionais do magistério, da Rede Municipal de Ensino de Cabedelo, o Piso Nacional do Magistério - PNM, instituído pela Lei Federal nº 11.738/2008, no valor e pela jornada conforme descrição nos quadros em anexo.

Art. 2º Fica condicionado o pagamento do valor da remuneração do PNM proporcional à carga horária semanal executada pelo Profissional do Magistério Cabedelense, nos termos do § 3º, art. 2º, da Lei 11.738/2008.

Art. 3º Para efeito da adoção do Piso Nacional do Magistério o acréscimo fornecido aos professores e regentes de ensino, a título de valorização do magistério (art. 2º, da Lei Municipal nº 1.400/2008) fica extinta, passando seu valor a ser absorvido na composição do piso básico da categoria.

Art. 4º As demais vantagens de cunho pessoal dos professores, em consonância aquelas estabelecidas no Estatuto do Servidor e leis especiais permanecem inalteradas.

Art. 5º O reajuste de que trata a presente Lei, estende-se também aos aposentados e pensionistas com direito à paridade.

Art. 6º As despesas desta Lei correrão por conta de dotação orçamentária consignada no orçamento, ficando desde já autorizados as suplementações que se fizerem necessárias ao longo do ano em curso.

Art. 7º Esta Lei entre em vigor na data de sua publicação e revogam-se as disposições em contrário.

Paço Municipal de Cabedelo (PB), aos 10 de Abril de 2012. 190º da independência, 123º da República e 56º da Emancipação Política Cabedelense.

[Assinatura]
JOSÉ FRANCISCO RÉGIS
Prefeito Constitucional



ESTADO DA PARAÍBA
PREFEITURA MUNICIPAL DE CABEDELLO
GABINETE DO PREFEITO

ANEXO I

TABELA DE VENCIMENTO BASE DO QUADRO DO MAGISTÉRIO
PROFESSORES E REGENTE DE ENSINO (40 H/A)

Valores expressos em reais (R\$)

CLASSE	NÍVEL - I	NÍVEL - II	NÍVEL - III	NÍVEL - IV	NÍVEL - V
P (POLIVALENTE)	1.187,00	1.201,48	1.216,30	1.252,78	1.290,35
S (SUPERIOR)	1.528,63	1.574,48	1.621,74	1.667,49	1.720,49
E (ESPECIALIZADO)	1.806,56	1.860,75	1.916,58	1.974,09	2.033,30
M (MESTRADO)	2.134,98	2.199,03	2.265,00	2.332,95	2.402,96
D (DOUTORADO)	2.523,11	2.595,20	2.676,74	2.757,07	2.839,78



ESTADO DA PARAÍBA
PREFEITURA MUNICIPAL DE CABEDELLO
GABINETE DO PREFEITO

ANEXO II

TABELA DE VENCIMENTO BASE DO QUADRO DO MAGISTÉRIO
PROFESSORES E REGENTE DE ENSINO (25 H/A)

Valores expressos em reais (R\$)

CLASSE	NÍVEL - I	NÍVEL - II	NÍVEL - III	NÍVEL - IV	NÍVEL - V
P (POLIVALENTE)	741,88	750,92	760,19	782,99	806,47
S (SUPERIOR)	955,39	984,06	1.013,58	1.042,18	1.075,30
E (ESPECIALIZADO)	1.129,10	1.162,97	1.197,86	1.233,79	1.270,81
M (MESTRADO)	1.334,36	1.374,39	1.415,63	1.458,09	1.501,85
D (DOUTORADO)	1.576,94	1.622,00	1.672,96	1.723,17	1.774,86



ESTADO DA PARAÍBA
CÂMARA MUNICIPAL DE CABEDELLO

PORTARIA Nº 40/2012

O PRESIDENTE DA CÂMARA MUNICIPAL DE CABEDELLO, ESTADO DA PARAÍBA, no uso de suas atribuições legais que lhe são conferidas pelo art. 29, inciso II, da Lei Orgânica Municipal e art. 19, § 1º, inciso III, alínea "d" do Regimento Interno da Casa (Resolução nº. 158/2006);

Considerando a determinação contida na Lei Federal 8.666/93, em seu art. 51, § 4º, que veda a recondução total dos membros da Comissão Permanente de Licitação;

Considerando o interesse público da administração desta Casa Legislativa em dar continuidade aos processos de licitação em curso, bem como a necessidade de realização de novos procedimentos licitatórios;

RESOLVE:

Designar o servidor efetivo **José Florismar da Silva**, matrícula nº. 983, para, juntamente com a servidora efetiva já designada **Wilma Alves de Lima Cunha**, matrícula 12-4 e com o servidor efetivo e atual presidente da CPL, **Rodolfo Henrique Lima da Silva**, matrícula nº. 982, constituir a Comissão Permanente de Licitação da Câmara Municipal de Cabedelo, Estado da Paraíba, durante o período de 1 (um) ano, até ulterior deliberação.

Designar como suplentes as servidoras **Julietty Christielle Laurentino dos Santos**, matrícula nº. 980 e **Josilene Santana de Souza**, matrícula nº. 110, ficando assim composta a CPL:

COMISSÃO PERMANENTE DE LICITAÇÃO	CARGO
Rodolfo Henrique Lima da Silva	Presidente
Wilma Alves de Lima Cunha	Membro
José Florismar da Silva	Membro
Julietty Christielle Laurentino dos Santos	Suplente
Josilene Santana de Souza	Suplente

Publique-se. Cumpra-se.

CÂMARA MUNICIPAL DE CABEDELLO, ESTADO DA PARAÍBA, "Casa Luiz de Oliveira Lima", em 17 de abril de 2012.

JOSÉ RICARDO DE ALVES
PRESIDENTE



ESTADO DA PARAÍBA
CÂMARA MUNICIPAL DE CABEDELLO

DECRETO LEGISLATIVO Nº 431, DE 04 DE ABRIL DE 2012.

Fixa o número de Vereadores para composição da Câmara Municipal de Cabedelo/PB, para Legislatura com início em 1º de janeiro de 2013, e dá outras providências.

O PRESIDENTE DA CÂMARA MUNICIPAL DE CABEDELLO/PB, com fulcro no art. 29, inciso IV, da Lei Orgânica Municipal;

Faz saber que o Plenário na Sessão Ordinária do dia 03 de abril do corrente ano, aprovou, e ele promulga o seguinte:

DECRETO LEGISLATIVO

Art. 1º Fica fixado em 15 (quinze) o número de Vereadores para composição da Câmara Municipal de Cabedelo, Estado da Paraíba, para Legislatura que terá seu início em 1º de janeiro de 2013, nos termos do inciso IV do art. 9º da Lei Orgânica Municipal, com a redação dada pela Emenda nº 16, de 11 de maio de 2011.

Art. 2º Este Decreto Legislativo entra em vigor na data de sua publicação.

Art. 3º Revogam-se as disposições em contrário.

CÂMARA MUNICIPAL DE CABEDELLO, ESTADO DA PARAÍBA, "Casa Luiz de Oliveira Lima", em 04 de abril de 2012.

Ver. TERCIO DE FIGUEIREDO DORNELAS FILHO
Presidente em Exercício



ESTADO DA PARAÍBA
PREFEITURA MUNICIPAL DE CABEDELLO
GABINETE DO PREFEITO

Lei nº 1.571

De 16 de Abril de 2012.

ESTABELECE OS CASOS DE CONTRATAÇÃO POR TEMPO DETERMINADO PARA ATENDER A NECESSIDADE TEMPORÁRIA DE EXCEPCIONAL INTERESSE PÚBLICO.

O PREFEITO DO MUNICÍPIO DE CABEDELLO (PB):

Faço saber que o Poder Legislativo decretará e eu sanciono a seguinte Lei;

Art. 1º Para atender a necessidade temporária de excepcional interesse público, os órgãos da Administração Municipal direta, as autarquias e as fundações públicas poderão efetuar contratação de pessoal por tempo determinado, nas condições e prazos previstos em Lei.

Art. 2º Ficam o Chefe do Executivo Municipal e o Presidente da Câmara Municipal de Vereadores, autorizados a promoverem as contratações necessárias para o normal andamento dos serviços públicos a cargo do ente municipal, para atender as unidades da administração direta, descentralizada e indireta e para atender aos convênios, acordos e programas pactuados com entes públicos e civis de interesse público.

Art. 3º Considera-se necessidade temporária de excepcional interesse público:
I – decorrentes de frentes de serviços criadas para resolver problemas emergenciais, sociais, de calamidade pública ou de saúde pública;
II – decorrentes de execução de programas dos governos federal e estadual e, de celebração de convênios, ajustes e acordos, com entes públicos e civis de interesse público, que exijam contratação de pessoal para a sua execução;
III – decorrentes de contratações necessárias para a execução de obras e serviços de engenharia pela administração direta;
IV – decorrentes de necessidades deixadas por servidor efetivo afastado temporariamente do cargo, inclusive quando se trata de servidor docente.

Art. 4º A contratação temporária será procedida de seleção simplificada de candidatos, observadas as peculiaridades do cargo, quanto aos pré-requisitos para o exercício, os quais deverão ser criados por Decreto do Chefe do Executivo Municipal, no Poder Executivo e, por Decreto Legislativo, no Poder Legislativo Municipal.

§ 1º A contratação temporária será devidamente justificada no corpo do Ato que o criou.

§ 2º A forma da seleção simplificada observará ao princípio da impessoalidade sem o risco de prejuízo para os serviços necessários à administração pública quando houver a



ESTADO DA PARAÍBA
PREFEITURA MUNICIPAL DE CABEDELLO
GABINETE DO PREFEITO

necessidade de avaliação curricular, não se enquadrando nestas hipóteses as contratações para frentes de serviços criadas na forma prevista no inciso I do Artigo 3º.

§ 3º A duração dos contratos temporários definidos na forma desta Lei será de um ano, podendo ser prorrogada por igual período, excetuando-se os casos de contratações para o suporte de Programas, Convênios e Acordos celebrados com instituições públicas e/ou privadas, cujo tempo de contratação deverá ser idêntico ao tempo estabelecido para a duração da execução de cada instrumento respectivo pactuado, desde que no edital de convocação para a seleção e no respectivo contrato, sejam incluídas as devidas justificativas e informações sobre a situação da contratação.

§ 4º O pessoal contratado nos termos desta Lei não poderá;
I – receber atribuições, funções ou encargos não previstos no respectivo contrato;

II – ser nomeado ou designado, ainda que a título precário ou em substituição, para o exercício de cargo em comissão ou função de confiança;

III – ser nomeado para cargo efetivo no quadro de servidores municipais sem a previa aprovação em concurso público, nos termos da Lei.

Art. 5º Os contratos temporários pré-existentes, permanecerão válidos até 180 dias após a publicação da decisão prolatada na Ação Direta de Inconstitucionalidade nº 999.2010.000.759-3/001, podendo ser renovados somente através do cumprimento do estabelecido por esta Lei.

Art. 6º O Chefe do Poder Executivo Municipal, no que couber, regulamentará a presente lei observando as situações previstas no artigo 3º e seus incisos.

Art. 7º Esta Lei entrará em vigor, na data de sua publicação, revogando-se as disposições em contrário e, em especial os art. 1º, art. 2º, I, II, III, IV, V e VI e o art. 3º da Lei nº 1.011/2001, declarada parcialmente inconstitucional pelo Tribunal de Justiça do Estado da Paraíba, nos autos da Ação Direta de Inconstitucionalidade nº 999.2010.000.759-3/001.

Paço Municipal de Cabedelo (PB), aos 16 de Abril de 2012. 190º da independência, 123º da República e 56º da Emancipação Política Cabedeloense.

JOSÉ FRANCISCO RÉGIS
Prefeito Constitucional



ESTADO DA PARAÍBA
PREFEITURA MUNICIPAL DE CABELO
SECRETARIA MUNICIPAL DE SAÚDE

PORTARIA Nº. 009 de 28 de Março de 2012.

O SECRETARIO MUNICIPAL DE SAÚDE DO MUNICIPIO DE CABELO, Estado da Paraíba, usando das atribuições que lhe são conferidas pela Portaria nº 164/09 de 05 de novembro de 2009,

RESOLVE:

Art. 1º - Designar a servidora **Esmeralda Valéria de Medeiros**, matrícula nº.12.449-4 para responder pela Direção do Anexo do Hospital e Maternidade Municipal Pe Alfredo Barbosa, pertencente a esta Pasta, até ulterior deliberação.

Art. 2º - Esta portaria entrará em vigor a partir desta data.

Gabinete do Secretário Municipal de Saúde, 28 de Março de 2012.

Do Sr.
IRONILDO DA SILVA OLIVEIRA
Secretário Municipal de Saúde
Matrícula nº. 00.868-1



ESTADO DA PARAÍBA
PREFEITURA MUNICIPAL DE CABELO
SECRETARIA MUNICIPAL DE SAÚDE

PORTARIA Nº. 010 de 28 de Março de 2012.

O SECRETARIO MUNICIPAL DE SAÚDE DO MUNICIPIO DE CABELO, Estado da Paraíba, usando das atribuições que lhe são conferidas pela Portaria nº 164/09 de 05 de novembro de 2009,

RESOLVE:

Art. 1º - Designar a servidora **Andrea Caju Eloy**, matrícula nº.12.658-6, para responder pela Vice-Direção do Anexo do Hospital e Maternidade Municipal Pe Alfredo Barbosa, pertencente a esta Pasta, até ulterior deliberação.

Art. 2º - Esta portaria entrará em vigor a partir desta data.

Gabinete do Secretário Municipal de Saúde, 28 de Março de 2012.

Do Sr.
IRONILDO DA SILVA OLIVEIRA
Secretário Municipal de Saúde
Matrícula nº. 00.868-1



Estado da Paraíba
Prefeitura Municipal de Cabedelo

EXTRATO DO CONVÊNIO Nº 002/2012 FIRMADO ENTRE O MUNICÍPIO DE CABELO E O CENESUP – CENTRO NACIONAL DE ENSINO SUPERIOR LTDA/FACULDADE MAURICIO DE NASSAU

ORIGEM: Ofício nº 895/2012 – Secretaria de Saúde.

OBJETIVO: Mútua cooperação para formulação de projetos de estágios para estudantes matriculados na conveniada, que incluirão atividades na área de ensino e pesquisa em setores de ambos signatários.

CONVENENTE: Prefeitura Municipal de Cabedelo.

CONVENIADA: CENESUP – Centro Nacional de Ensino Superior Ltda/Faculdade Maurício de Nassau.

VIGÊNCIA: 17/02/2012 à 31/12/2012.

DATA DA ASSINATURA: 17/02/2012.

JOSÉ FRANCISCO RÉGIS
Prefeito



ESTADO DA PARAÍBA
PREFEITURA MUNICIPAL DE CABELO
GABINETE DO PREFEITO

Decreto nº 13

De 27 de Abril de 2012.

DECRETA PONTO FACULTATIVO NO DIA 30 DE ABRIL DE 2012, EM VIRTUDE DAS COMEMORAÇÕES AO DIA DO TRABALHADOR.

O PREFEITO DO MUNICÍPIO DE CABELO (PB), no uso de suas atribuições,

DECRETA:

Art. 1º - Fica decretado ponto facultativo aos Funcionários da Prefeitura Municipal de Cabedelo no dia 30 de Abril de 2012, em virtude das Comerações ao Dia do Trabalhador.

Art. 2º - Revogam-se as disposições em contrário.

Art. 3º - Este decreto entra em vigor na data de sua publicação.

Paço Municipal de Cabedelo (PB), aos 27 de Abril de 2012, 190º da Independência, 123º da República e 56º da Emancipação Política Cabedelense.

JOSÉ FRANCISCO RÉGIS
Prefeito



ESTADO DA PARAÍBA
PREFEITURA MUNICIPAL DE CABEDELLO
SECRETARIA DE FINANÇAS

PORTARIA Nº 0027/2012 - SEFIN

Cabedelo, 07 de março de 2012

A SECRETÁRIA DE FINANÇAS MUNICIPAL, no uso das atribuições legais, e com fulcro no art. 9º, III, art. 90 e art. 160 da Lei Complementar nº 02/97, e considerando requisição do Ministério Público Estadual, por meio do Ofício de nº 004/2012/MPPB, de 23 de janeiro de 2012, das informações prestadas pela Coordenadora de Fiscalização da Secretaria Municipal de Planejamento e Gestão, por meio da Notificação nº 02/11, de 27 de janeiro de 2011, bem como com da Secretaria Municipal de Pesca e Meio Ambiente, por meio do Ofício de nº 021/2012/GS-SPMA, de 09 de fevereiro de 2012

RESOLVE:

Art. 1º - Determinar a INTERDIÇÃO do estabelecimento situado na Rua João Castor de Sena, 46, Térreo, Areia Dourada, Cabedelo-PB, denominado "PONTO MISSIONÁRIO ANGLICANO COMPAIXÃO", uma vez que se encontra em funcionamento sem que tenha obtido o Alvará de Localização e Funcionamento.

Art. 2º Esta Portaria entra em vigor na data de sua publicação.

Prefeitura Mun. de Cabedelo
Secretaria de Finanças
Mônica Cristina Soares
Secretaria Adjunta de Finanças
CNPJ nº 07.930.930/0001-93

FABIANA MARIA MONTEIRO RÉGIS
Secretária da Fazenda Municipal



ESTADO DA PARAÍBA
PREFEITURA MUNICIPAL DE CABEDELLO
GABINETE DO PREFEITO

PORTARIA Nº 3716/2012

O PREFEITO CONSTITUCIONAL DO MUNICÍPIO DE CABEDELLO, Estado da Paraíba, no uso das atribuições que lhe são conferidas por Lei e, atendendo solicitação da Comissão de Inquérito Administrativo,

RESOLVE:

Art. 1º. Designar o Senhor **RENATO SÁ DE PONTES**, para exercer a função de Coordenador Municipal do Programa PDE Escola.

Art. 2º. Esta Portaria entra em vigor nesta data.

Cabedelo-PB, 06 de Março de 2012.

JOSÉ FRANCISCO RÉGIS
Prefeito



ESTADO DA PARAÍBA
PREFEITURA MUNICIPAL DE CABEDELLO
GABINETE DO PREFEITO

PORTARIA Nº 3715/2012

O PREFEITO CONSTITUCIONAL DO MUNICÍPIO DE CABEDELLO, Estado da Paraíba, no uso das atribuições que lhe são conferidas por Lei e, atendendo solicitação da Comissão de Inquérito Administrativo,

RESOLVE:

Art. 1º. Designar o Senhor **EDSON VELOSO PERES**, para exercer a função de Coordenador Municipal do Programa Mais Educação.

Art. 2º. Esta Portaria entra em vigor nesta data.

Cabedelo-PB, 06 de Março de 2012.

x 
JOSÉ FRANCISCO RÉGIS
 Prefeito



ESTADO DA PARAÍBA
PREFEITURA MUNICIPAL DE CABEDELLO
SECRETARIA DE OBRAS PÚBLICAS

EXTRATO DO TERMÓ ADITIVO AO CONTRATO

Origem:	Carta Convite nº 0081/2011
Objeto:	Urbanização do Calçadão da Prefeitura – Trecho 01 e Trecho entre o prédio da Secretaria de Saúde e o Posto de Combustível na Av. Getúlio Vargas, centro, município de Cabedelo.
Aditivo:	Prorrogação de Prazo
Contratante:	Prefeitura Municipal de Cabedelo
Contratada:	LRM – Construções e Empreendimentos Ltda
Valor:	R\$ 148.884,87
Recursos Financeiros:	Próprios
Data da assinatura:	16 de abril de 2012

